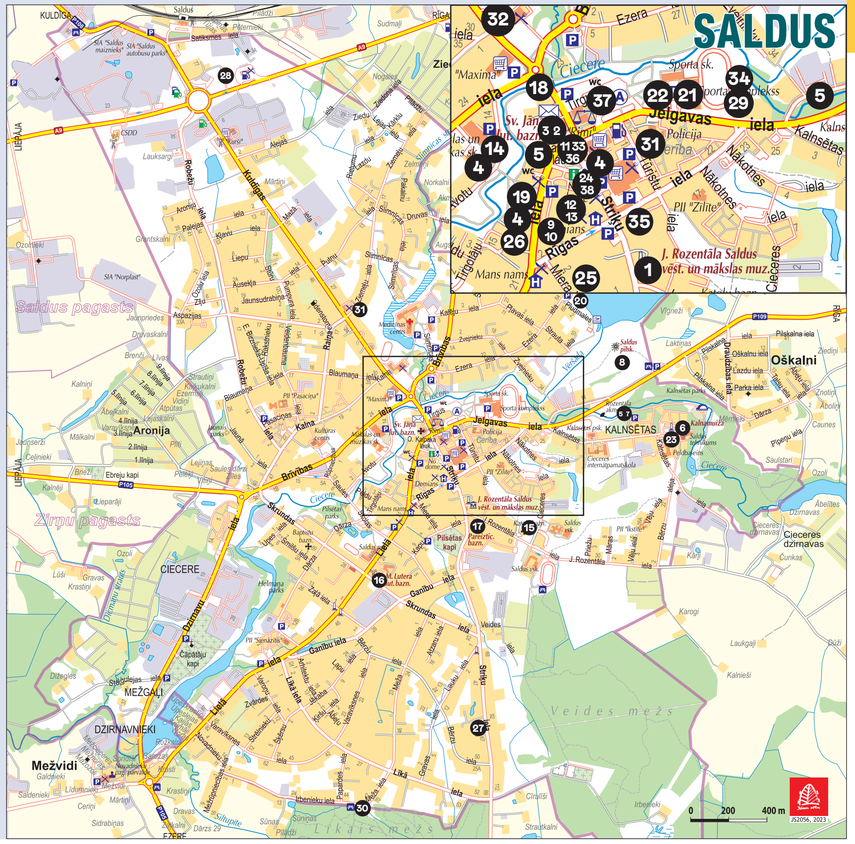

Apskates vietas Saldū

1. J. ROZENTĀLA SALDUS VĒSTURES UN MĀKSLAS MUZEJS
GPS 56.66307, 22.496571, Striķu iela 22
+371 26193485, muzejs.saldus.lv
Netālu no Saldus dzimis izcilais gleznotājs Janis Rozentāls. Mākslinieka projektētajā mājā-darbnīcā pēc 2. pasaules kara izveidots muzejs un ir skatāma ekspozicija par gleznotāja dzīvi un darbību, kā arī oriģināldarbi un skices. Muzeja ēkās atrodas arī vēstures ekspozīcija, celojošās izstādes un krājumā esošu mākslas darbu ekspozīcijas.

2. SV. JĀŅA SALDUS EVAŅĢĒLISKI LUTERISKĀS DRAUDZES BAZNĪCA
GPS 56.666742, 22.492643, Kuldīgas iela 2
+371 28665089 (ekskursijas), +371 29167336 (kanceleja)
Saldus vecākā celtne. Pirmā mūra baznīca šai vietā celta 1615. g. Tagadējā baznīca celta 1737. gadā, bet gs. beigās pārbūvēta pēc V. Neimaņa projekta. Saldus baznīcu savās gleznās attēlojis Saldus novadnieks, ievērojamais latviešu mākslinieks Janis Rozentāls.

3. J. ROZENTĀLA GLEZNAS TĒLU BRONZAS SKULPTŪRAS
GPS 56.666392, 22.492774. Kuldīgas iela 2
Par godu Jaņa Rozentāla 155. jubilejai, 2021. gadā uz kāpnēm pie Saldus Sv. Jāņa evaņģēliski luteriskās baznīcas uzstādītas septiņas bronzas skulptūras dabīgā lielumā, kas atveido tēlus no J. Rozentāla gleznas "Pēc dievkalpojuma". Autors: tēlnieks Sandis Aispurs.

4. J. ROZENTĀLA GLEZNU MOTĪVI UZ ČETRU ĒKU SIENĀM
GPS 56.666310, 22.495367;
GPS 56.664559, 22.491547;
GPS 56.666095, 22.489047

5. J. ROZENTĀLA GLEZNU REPRODUKCIJU STENDI
GPS 56.666363, 22.492743;
GPS 56.667593, 22.504954;
GPS 56.667725, 22.509679;
Jaņa Rozentāla gleznu reprodukcijas izvietotas vairākās pilsētas vietās, kas atainotas šajās gleznās.

6. KALNAMUIŽA
GPS 56.666723, 22.514610. Kalnsētas iela 24
Celta 1872. gadā. Tās kompleksā ietilpst arī kalpu māja, parks un klēts. Pirmais īpašnieks bijis Georgs fon Reke, kas dibinājis muižu ar nosaukumu Berghof – Kalnamuiža. Šodien muižā atrodas Saldus tehnikums.

7. KALNSĒTAS PAKS UN "MĀKSLAS, MŪZIKAS UN MĪLESTĪBAS CEĻŠ"
GPS 56.667760, 22.509901
Parku 19. gs. beigās ierīkojis Kalnamuižas īpašnieks barons fon Reke. Tajā atrodas brīvdabas estrāde, kur vasarās notiek svētki, koncerti un festivāli. "Mākslas, mūzikas un mīlestības ceļš" ir ap 5 km garš pastaigu taku maršruts, kas iepazīstina ar parka vēsturi un ievērojamiem Saldus novadniekiem – gleznotāju Jani Rozentālu un mūziķi Ēriku Ķiģeli. Kalnsētas parkā atrodas Rozentāla akmens.

8. SALDUS PILSKALNS UN UZRAKSTS "SALDUS"
GPS 56.669663, 22.509390
Par seno kuršu laiku Saldū liecina Saldus pilskalns, kas atrodas pie Saldus ezera. Vislabākais skats uz pilskalnu un Saldus panorāmu paveras skatu laukumā Bīļļu kalnā. Ikviens aicināts nofotografēties pie uzraksta "Saldus".

9. STRŪKLAKA "MEDUS PILIENS"
GPS 56.664045, 22.492042
Saldū dzimušā tēlnieka Kārļa Īles veidotā strūklaka rotā dzejnieka un Saldus novadnieka vārdā nosaukto Māra Čaklā skvēru. Strūklakas ideja sakņojas šī dzejnieka pilsētas poētiskajā salīdzinājumā ar "medus pilienu Kurzemes bļodā".

10. INTERAKTĪVS VIDES OBJEKTS "PAR TO, KAS IZNĀK"
GPS 56.664244, 22.492173
2021. gadā Māra Čaklā skvērā uzstādīts mākslinieka Egīla Meņņa veidots vides objekts dzejnieka piemiņai – krēsls ar mazgājamo bļodu, kas atskaņo Čaklā dzeju.

11. OSKARA KALPAKA LAUKUMS
GPS 56.665898, 22.493110
Kādreizējais pilsētas tirgus laukums šodien ir iemīļota atpūtas vieta. 1919. gada 10. martā Saldus kļuva par pirmo Kalpaka bataljona atbrīvoto Latvijas pilsētu. Laukumu rotā novada identitātes "Saldus piepilda" simbols, īpašais "◡" burts.

12. KAPELLERU NAMS
GPS 56.665003, 22.494586
Striķu iela 7. +371 26567762
1857. gadā aptiekāra Eduarda Kapellera celtais nams ir kļuvis par nozīmīgu sabiedrības pulcēšanās vietu Saldū. Ikviens aicināts izmēģināt spēli "Iepazīsti Saldu".

13. PODNĪCA "SAULES LIETAS"
GPS 56.665003, 22.494586
Striķu iela 7. +371 26760148
Podnīca "Saules lietas" atrodas Kapelleru nama pagrabstāvā. Te var iegādāties Ditas Zagorskas veidotos keramikas traukus un rotas, mācīties darboties ar mālu, izgatavot rotas vai darināt puzurus.

14. SALDUS MŪZIKAS SKOLAS UN MĀKSLAS SKOLAS ĒKA
GPS 56.666518, 22.489114
Avotu iela 12a. +371 26422658, +371 63822365
Abu skolu ēka piesaista uzmanību ar savu unikālo un moderno arhitektūru, kas 2013. gadā tika novērtēta ar Latvijas arhitektūras Lielo gada balvu. Ēkā regulāri apskatāmas izstādes, bet akustiskajā koncertzālē klausītājus priecē lieliski koncerti.

15. SALDUS SV. PĒTERA UN PĀVILA ROMAS KATOĻU BAZNĪCA
GPS 56.662032, 22.501370
J. Rozentāla iela 16. +371 25146300
Baznīca tika celta no 1999. līdz 2008. gadam par ziedojumiem, lielu darbu un līdzekļus ieguldot arī draudzes locekļiem. Projektu izstrādājis Saldus arhitekts Aigars Andersons.

16. SALDUS MĀRTIŅA LUTERA EVAŅĢĒLISKI LUTERISKĀS DRAUDZES BAZNĪCA
GPS 56.659491, 22.489190. Skrundas iela 25/27
+371 22020683, +371 26334045
Baznīca celta 1934. gadā pēc arhitekta P. Dreimaņa projekta gotikas un romānikas formās.

17. SALDUS DIEVA PARĀDĪŠANĀS PAREIZTICĪGO DRAUDZES BAZNĪCA
GPS 56.662466, 22.497297
Striķu iela 26. +371 26537911

18. CIECERES DABAS TAKA
GPS 56.665592, 22.490067
Dabas taka vijas gar Cieceres upi no Kuldīgas ielas tilta līdz Saules ielas tiltam.

19. BĒRNU ROTAĻU LAUKUMS "PĪĻUKS" UN ZIEDU BITE
GPS 56.664985, 22.490823
(starp Lielo ielu un Cieceres upi)

20. SALDUS EZERA PLUDMALE
GPS 56.671988, 22.506954
Pie ezera ierīkotas labiekārtotas peldvietas, rotaļu un volejbola laukumi, atpūtas vieta un vasaras kafejnīca. Pieejamas labierīcības, pārģērbšanās kabīne, laipa, laivu ielaišanas vieta.

21. SALDUS SPORTA KOMPLEKSS
GPS 56.667959, 22.498868
Jelgavas iela 6. +371 63824938

22. SALDUS ATKLĀTAIS SKEITPARKS
GPS 56.667633, 22.497998. Jelgavas iela 6
Saldus alternatīvo sporta veidu komplekss ietver 800 m² plašu koka skeitparku, 450 m² plašu betona skeitparku, kā arī 250 m² asfalta velotrasi.

23. SALDUS PELDBASEINS
GPS 56.666339, 22.513614
Kalnsētas iela 32. +371 63 824 938
25 m peldbaseins ar 4 celiņiem; sauna, džakuzi un atsevišķs bērnu baseins.

24. PIEMIŅAS PLĀKSNE ĒRIKAM ĶIĢELIM
GPS 56.665364, 22.49423. Striķu iela 5
Mākslinieka Egīla Meņņa veidotā piemiņas plāksne mūziķim un komponistam Ērikam Ķiģelim redzama Striķu ielā 5. Šajā namā mūziķis dzīvojis 20 gadus.

25. SINAGOGAS SKVĒRS
GPS 56.662889, 22.493428. Miera iela 4a
Šajā vietā 1869. gadā tika iesvētīta Saldus sinagoga. Otrais pasaules karš 1941. gadā izdzēsa no Saldus vēstures gan ebreju kopienu, gan sinagogas ēku. 2020. gadā šī vieta atdzima Sinagogas skvēra veidolā.

26. SIA "SALDUS PĀRTIKAS KOMBINĀTS"
GPS 56.663999, 22.490484
Lielā iela 9a. +371 63881440, www.saldusgotina.lv
Saldus pārtikas kombinātā jau vairāk nekā 60 gadu tiek ražotas konfektes "Gotiņa". Te var iepazīties ar ražošanas procesu un degustēt gardo produkciju. Ražotnes veikaliņā var iegādāties dažāda veida piena konfektes, krēmus un marmelādes.

27. MAZĀ ALUS DARĪTAVA "SALDALUS"
GPS 56.652643, 22.498583
Striķu iela 65. +371 28662967
www.saldalus.lv
Viena no pirmajām un mazākajām alus darītavām Latvijā. Iepriekš piesakoties, saimnieki piedāvā ekskursiju ar degustāciju.

28. IZKLAIDES CENTRS "HAPPY KIDS"
GPS 56.683223, 22.475155
Apvedceļš 7c. +371 27015102
Plaša un aizraujoša iekštelpu atrakciju zona bērniem, vieta ģimenes svinībām. Lāzertags.

29. MINIGOLFS UN VELOKARTI
GPS 56.667429, 22.501012
Jelgavas iela 6. +371 29412309
Vasaras sezonā apmeklētājiem pieejams minigolfa laukums ar 18 celiņiem un dažādas atrakcijas bērniem. Ieeja brīva.

30. LĪKĀ MEŽA SKRIEŠANAS UN SLĒPOŠANAS TRASES
GPS 56.648849, 22.486842
Pie Meža ielas. +371 29455360
Trases sākas Meža un Irbenieku ielu krustojumā, kur atrodas arī atpūtas vieta.

31. PODNIEKA DARBNĪCA "CLAY HEAD POTTERY"
GPS 56.666053, 22.497153
Tūristu iela 4. +371 26237575
Darbnīcā izgatavo un piedāvā iegādāties keramikas izstrādājumus. Tiek piedāvātas radošās nodarbības.

32. TAUTAS LIETIŠĶĀS MĀKSLAS STUDIJA "SALDUS"
GPS 56.669568, 22.490017
Kuldīgas iela 3. +371 26553947
Apmācības aušanā, mezglošanā un citos rokdarbu veidos. Apkopoti Saldus novada brunču auduma paraugi, var pasūtīt brunču audumu tautastērpam.

33. MOBILĀ SPĒLE "PLAUKSTAS LIELUMA SALDUS"
GPS 56.665676, 22.493733
Striķu iela 3. +371 63807443, spelesaldus.lv
karte un pamācība: turisms.saldus.lv
Lielisks veids, kā iepazīt Saldu. Apmeklējot dažādus objektus pilsētas centrā un planšetē vai mobilajā telefonā izpildot 17 uzdevumus, iepazīsiet Saldus vēsturi, personības un uzzināsiet interesantus faktus. Kartes pieejamas stendā pie Saldus TIC.

34. ĀRA KLINŠU KĀPŠANAS SIENA
GPS 56.66837, 22.50108
Jelgavas iela 6, Saldus
Saldus sporta kompleksa stadionā izveidota āra kāpšanas siena, kurai ir 5 celiņi ar augšējo/apakšējo drošināšanu. Siena pieejama no maija līdz oktobrim, līdzi ņemot savu kāpšanas inventāru.



Vietējie ražojumi un suvenīri

35. ROKDARBU UN SUVENĪRU VEIKALS "RŪĶU ISTABA"
GPS 56.664389, 22.495661. Striķu iela 14. +371 26423495
Plašs vietējo amatnieku darinājumu klāsts – rotas, rotaļlietas, apģērbi, dabīgā kosmētika, dekori, koka izstrādājumi.

36. MĀKSLAS SALONS "FEJA"
GPS 56.665604, 22.493570. Striķu iela 1. +371 26464653
Latvijas un Saldus suvenīri, rotas, trauki, pinumi un citi amatnieku darinājumi.

37. "PROVINCES PRODUKTI" VEIKALS
GPS 56.667242, 22.493746. Kuldīgas iela 1. +371 28633520
Saldus novada mājražotāju kooperatīva veikalā nopērkami dažādi pārtikas produkti un dāvanas. Te atrodami arī labumi no citiem Latvijas novadiem.

38. DIVUS SALDĒJUMA PAGRABIŅŠ
GPS 56.664990, 22.494568. Striķu iela 7. +371 29397603. Atvērts vasaras sezonā.

www.saldus.lv
turisms.saldus.lv

Saldus novads

Tūrisma karte

Naktsmītnes | Apskates vietas | Ēdināšana | Kartes

NODERĪGA INFORMĀCIJA

- **Saldus autoosta.** Jelgavas iela 2, Saldus. (+371) 63822107
- **Saldus dzelzceļa stacija.** Pie Satiksmes ielas. Biļetes un kustības saraksti: vivi.lv
- **Taksometri** (pie Saldus autoostas): (+371) 27503886, 20484454, 24423511, 28266234, 29609920
- **Pasts:** Kuldīgas iela 4. (+371) 67008001
- **Uzziņas:** 1188, 1180, 1189
- **Neatliekamā medicīniskā palīdzība:** 03, 112, 113
- **Ugunsdzēsības un glābšanas dienests:** 01, 112
- **Policija:** 02, 110, 112
- **Pašvaldības policija:** (+371) 63825000

Saldus novada pašvaldības aģentūra "Saldus Tūrisma informācijas, kultūras un sporta centrs"
Striķu iela 3, Saldus, Saldus novads, LV-3801,
(+371) 63807443; tic@saldus.lv; turisms.saldus.lv
(GPS N 56.665676, E 22.493733)

Brocēnu Tūrisma informācijas punkts
Lielcieceres iela 3, Brocēni, LV-3851. (+371) 22777103
(GPS N 56.682122, E 22.566438)

Saldus novads

Saldus TIKS centrs
visit_saldus

Izdevējs: Saldus TIKS centrs, 2025. Foto: Saldus TIKS centrs un tūrisma objektu publicitātes foto.
Vāka foto: Andrejs Sergejevs. **Kartes:** SIA "Karšu izdevniecība Jāņa sēta". **Makets:** Dace Vucēna.

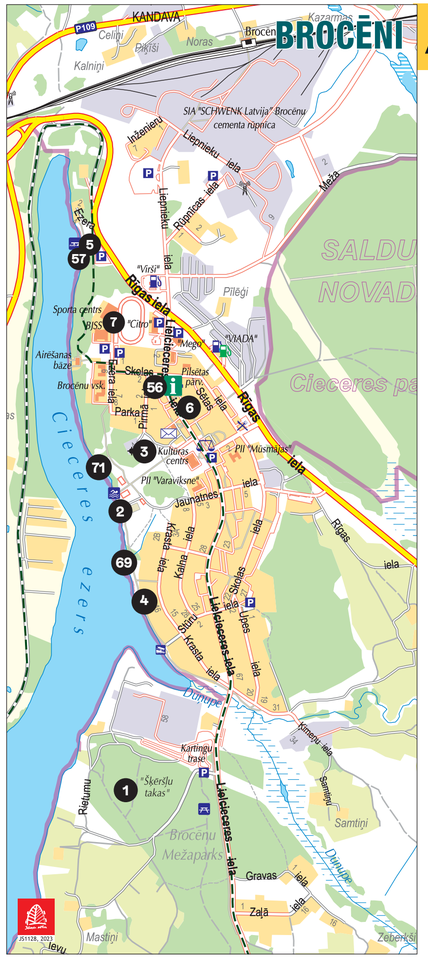
BROCĒNI
SALDUS NOVADS
Cieceres ezers
Brocēni vsk.
Parka iela
Kultūras centrs
PII "Mārīte"
Jaunatnes
Skolas iela
Pilsētas parv.
Rigas iela
Lielcieceres iela
Brocēnu Mežaparks
"Šķēršļu takas"
Gravas
Zaļā iela
Dunupe
Brocēnu vēst. muzejs
"Vīriņi"
Sporta centrs
"Ciņi"
"Megri"
"VIADA"
Pīleģi
Kalniņi
Noras
Pīķisi
Celiņi
KANDAVA
SIA "SCHWENK Latvija" Brocēnu cementa rūpnīca
Inženieku
Liepnieku iela
Rūpniecības iela
Māja
Ezera
Mežaparka iela
Lauku iela
Ķīļu iela
Samtiņi
Mastiņi
Zebersi
Ievu iela
Rietumu
Ozolnieki
Airēšanas bāze
Skolas iela
Pilsētas parv.
Sporta iela
Parka iela
Pilna iela
Kalna iela
Kaļķu iela
Ūpes iela
Stūri
Krasta iela
Ozolu iela
Ozolnieku iela
Dzirnavu iela
Ventas iela
Ventas krastmala
Ventas ūdenskritums
Ventas parks
Ventas pamatskola
Ventas bibliotēka
Ventas pagasta pārvalde
Ventas evangēliski luteriskā baznīca
Ventas muižas ansamblis
Ventas muižas parks
Ventas muižas kūtsmēslu krāvums
Ventas muižas ūdenstilpne
Ventas muižas ūdensdzirnavas
Ventas muižas ūdensdzirnavas
Ventas muižas ūdensdzirnavas

SALDUS NOVADS

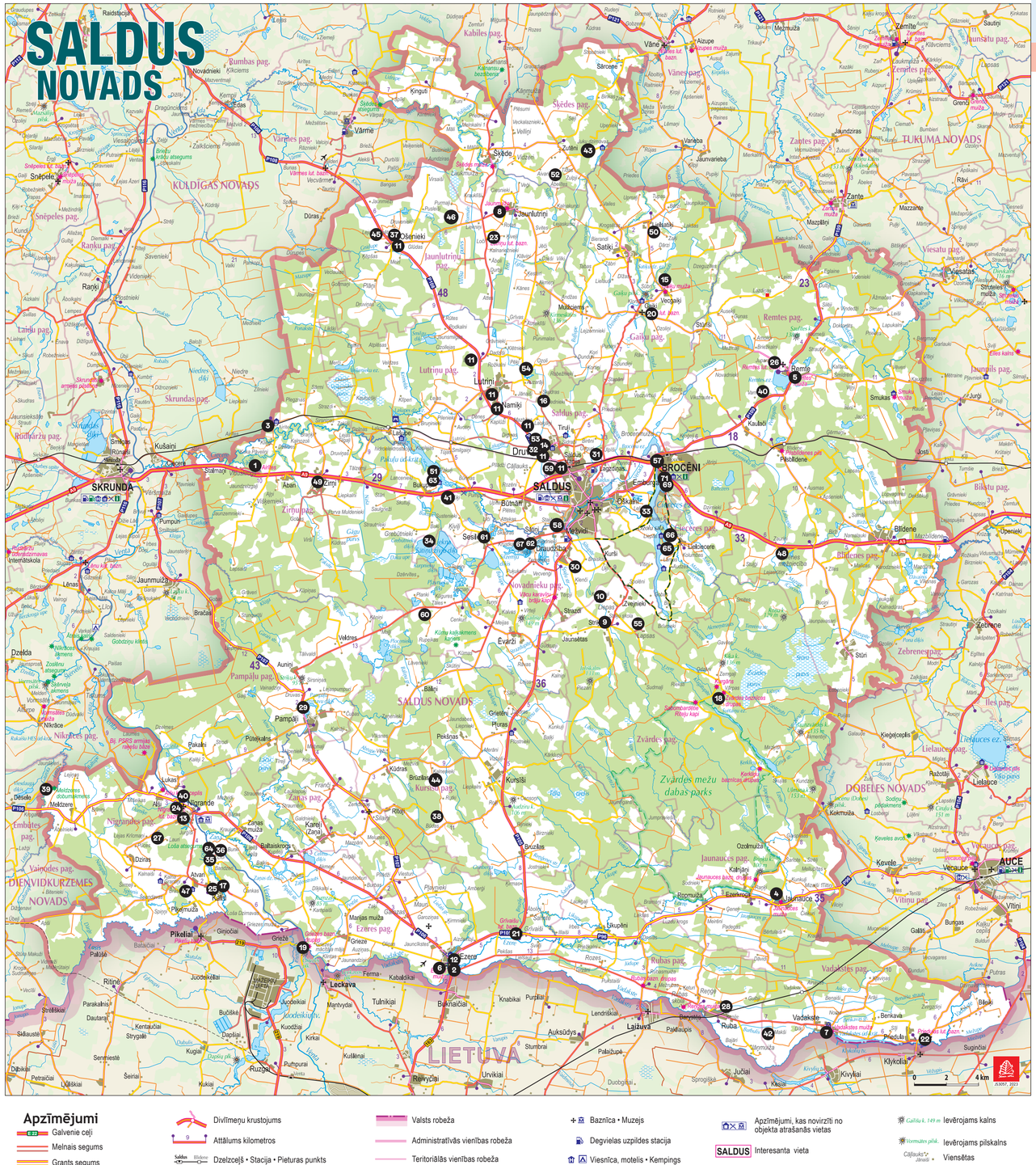

Apzīmējumi

- Galvenie ceļi
- Melnais segums
- Grants segums
- Uzlaboti zemesceļi
- Zemesceļš
- Divlīmeņu krustojums
- Attālums kilometros
- Dzelzceļš • Stacija • Pieturas punkts
- Nacionālā parka vai rezervāta robeža
- Dabas parka robeža
- Valsts robeža
- Administratīvās vienības robeža
- Teritoriālās vienības robeža
- Administratīvās vienības nosaukums
- Teritoriālās vienības nosaukums
- Bazīnča • Muzejs
- Degvielas uzpildes stacija
- Viesnīca, motelis • Kempings
- Cita naktsmītne
- Ēdināšanas iestāde
- Apzīmējumi, kas novirzīti no objekta atrašanās vietas
- Interesanta vieta
- Kultūrvēsturisks objekts
- Interesants dabas objekts
- Ievērojams kalns
- Ievērojams pilskalns
- Viensētas
- Apbūve
- Vasarnīcu ciemats
- Mežs • Purvs

Aktivitātes un piedzīvojumi

54. SENO VIKINGU APMETNE
GPS 56.738170, 22.425797
Lutriņu pagasts
+371 26268883, +371 25423324
Meža apmetnē iespējams papildināt zināšanas par dabu un vēsturi, apgūt izdzīvošanas iemaņas, šaut ar loku un gaisa šauteni vai mest cirvi, nakšņot mežā un spēkoties ciņā ar maisiem. Dažādas darbnīcas – ādas rotu, vaska sveču vai seno lāpu gatavošana.

55. ZVĀRDES ŠAUTUVE
GPS 56.595861, 22.549947
"Lapsas", Zvārdes pagasts
+371 28338705, zvardessautuve.com
Ikviens var pārbaudīt savas šaušanas prasmes. Ir iespējams izīrēt ieroci uz vietas, uzstādīti stendi. Apmeklējums iepriekš jāpiesaka.

56. VELOSIPĒDU NOMA SALDUS TŪRISMA INFORMĀCIJAS CENTRĀ UN BROCĒNU TŪRISMA INFORMĀCIJAS PUNKTĀ
GPS 56.665607, 22.493857
GPS 56.682274, 22.566339
Strēļu iela 3, Saldus. Tālr. +371 63807443
Lielcieceres iela 3, Brocēni. Tālr.+371 22777103
Saldus TIC nomai pieejami 4 moderni elektrovelosipēdi, Brocēnu TIP - 2 pilsētas velosipēdi un 2 elektrovelosipēdi.

57. VELOMARŠRUTS NR. 590 "APKĀRT CIECERES EZERAM"
GPS 56.686566, 22.561842
turisms.saldus.lv
Dodoties maršrutā, iepazīsi gleznainos Cieceres ezera krastu skatus, ko vislabāk baudīt no paceļam esošā skatu torņa, kā arī apkārtnes lauku ainavas. Velomaršruts lauku teritorijās marķēts ar ceļa zīmēm, bet Brocēnu pilsētas teritorijā – ar uzlīmēm uz ceļa zīmju stabiem.

58. KLINŠU KĀPŠANAS SIENA
GPS 56.649744, 22.466478. "Mežvidi", Novadnieku pagasts. +371 29163386, +371 29215457
Uz vietas ir pieejams kāpšanai nepieciešamais inventārs, kā arī prasmīgs instruktors.

59. AIRSOFT SALDUS
GPS 56.683452, 22.457959. Saldus
+371 20165777, airsoftsaldus@gmail.com
fb@TeamSaldusAirsoft
Aktīvās atpūtas centrs pilsētvidejumu un asu izjūtu cienītājiem piedāvā publiskās un privātās airsoft spēles, šaušanu pa mērķiem un izbraucienus ar kvadraciklu. Lielāka vieta gan privātiem pasākumiem, gan aizraujošām komandas garu stiprinošām spēlēm.

60. LOKU ŠAUŠANA APVIDŪ
GPS 56.604097, 22.330848. "Viesturi", Novadnieku pagasts. +371 26536043
Apmeklētājiem ir iespēja apgūt lokšaušanas pamatus un pielietot prasmes speciāli iekārtotā trasē. Vienlaicīgi pieejami 10 loki.

61. ZIRGU SĒTA "PRELŪDIJA"
GPS 56.642564, 22.386719
Ķūļa iela 14, Sesile, Novadnieku pag.
+371 29723632
Izjādes ar zirgiem bērniem un pieaugušajiem. Jāšanas apmācība.

62. VEIKPARKS "WAKEPARK SALDUS"
GPS 56.641957, 22.428267
Sātiņu-Sesiles ūdenskrātuve, Novadnieku pagasts. +371 20332477
Sātiņu-Sesiles ūdenskrātuve 180 m gara trase ar tramplīniem, inventāra noma, instruktors. Tiek izmantotas arī 2 airu laivas ar elektromotoru un SUP dēļi.

63. "ALATE"
GPS 56.67545, 22.34118
"Āderi", Zīļu pagasts. +371 29422884
Pie Pakuļu ūdenskrātuves nomai piedāvā laivas, katamarānus, SUP dēļus un hidrotērpus. Iespējama piegāde uz citu vietu.

64. KANOE LAIVU NOMA "IEVAS"
GPS 56.462929, 22.114354
"Ievas", Kalni, Nīgrandes pagasts
+371 29341073, +371 29412804, ievas.lv
Kanoe laivu noma, piegāde vajadzīgajā vietā, telšu vietas un sporta laukumi.

65. VIESU NAMS "RADI"
GPS 56.64198, 22.56547
Cieceres pagasts, +371 29538230
Airu un kanoe laivu noma, izbraucieni ar motorlaivu un ūdens pūsli, ūdens slēpošana, velkbords.

66. ATPŪTAS BĀZE "ZVEJNIEKI"
GPS 56.64596, 22.56533. Cieceres pagasts
+371 29715001, +371 29550012
www.zvejnieki2000.lv. Airu laivu un katamarānu noma Cieceres ezerā.

67. ATPŪTAS BĀZE "KRUSTKALNI"
GPS 56.64264, 22.42313. Novadnieku pagasts.
+371 29457794, www.krustkalni.lv. Airu laivu un SUP dēļa noma Sātiņu-Sesiles ūdenskrātuvē.

68. "BROCĒNU SUP" / "SAL SUP"
+371 27717255, +371 26665671
SUP dēļu noma Saldus novadā.

69. "KRASTA PUSE"
GPS 56.67645, 22.5648
Krasta iela 6, Brocēni. +371 22524990
Nomai pieejami 14 SUP dēļi, divi 2.5-vietīgi kajaki, viens makšķerēšanas kajaks. Cita veida atpūtas inventāra noma.

70. "10 LAIVAS"
+371 28338705. Kanoe laivu noma Saldus novadā un Kurzemē.

71. "SPORTIVE AQUA"
GPS 56.678955, 22.562285. Pie centrālās pludmales, Brocēni. +371 29227242, sportive.lv
Kurzemē lielākais piepūšamo atrakciju parks izveidots Cieceres ezerā. 4000 m² lielais peldošais atrakciju parks sniedz iespēju pārbaudīt savu veiklību, pārvarot vairāk nekā 30 dažādus šķēršļus. Parku drīkst apmeklēt bērni no 6 gadu vecuma.

Apskates objekti Saldus novadā

Kultūra, vēsture un amatniecība

1. OSKARA KALPAKA MUZEJS UN PIEMIŅAS VIETA "AIRĪTES"
GPS 56.67833, 22.15538
"Airītes", Zīļu pagasts. +371 22017465
Pirmā Latvijas Armijas virspavēlnieka pulkveža Oskara Kalpaka piemiņai izveidotais muzejs ir valsts nozīmes vēstures piemineklis. Ikviens interesents aicināts aplūkot muzeja ēku un ekspozīciju, kura atspoguļo pulkveža Oskara Kalpaka personību un viņa darbību I pasaules kara laikā un Latvijas Atbrīvošanas ciņās. 2024. gadā šeit atklāts arī Pilsoniskās izglītības un vēstures izpratnes centrs, kas interaktīvā veidā vēsta arī par mūsu valsts kultūrvēsturi, arhitektūru, materiālo kultūru un sabiedrisko dzīvi. Pie muzejā izveidota brīvdabas ekspozīcija – Baltijā lielākais kaujas priekšpostenu pilnizmēra atdarinājums.

2. EZERES MUITAS NAMS
GPS 56.402689, 22.369470
"Ezeres muitas punkts", Ezeres pagasts
+371 63842152, +371 29475438
Ezeres kultūrvēstures un novadpētniecības materiālu krātuve "Muitas namos" ir izveidota vēsturiski nozīmīgā ēkā, kur 1945. gada 8. maijā tika parakstīts Kurzemes katlā ielenkto vācu karaspēka daļu kapitulācijas akts. 2021. g. izveidota jauna, interaktīva ekspozīcija "Karadarbības beigas Kurzemē", kas ataino II pasaules kara beigu simbolu – Kurzemes kapitulāciju.

3. STACIJA "AIRĪTE"
GPS 56.705738, 22.172394. Zīļu pagasts
+371 29503503. Iepriekš piesakoties.
Stacija būvēta 1935. gadā pēc tipveida projekta. Ēkas 1. stāvā skatāma interesanta ekspozīcija par dzelzceļa vēsturi Kurzemē, daļēji ir atjaunots 20. gs. sākuma stacijas iekštelpu interjers.

4. JAUNAUCES MUIŽAS PILS
GPS 56.444226, 22.690027
Jaunauces pagasts. +371 26014296, +371 28349411, www.jaunaucespils.lv
Pieejami gida pakalpojumi.
Pilī restaurēta Latvijā vienīgā ovālā zāle ar autentisku klasicisma stila kupola gleznojumu, lielākā 19. gs. sākuma ampīra krāsņu kolekcija (7 krāsnis), gleznu istaba, ēdamistaba un kabinets. Papildinātās realitātes digitālā aplikācija "VĀRTI" ļaus gūt ieskatu Izcilajā mākslas kolekcijā, kas 19. gs. bija Jaunauces pilī. Pilī ir dažādas ekspozīcijas un plašs aktivitāšu piedāvājums.

5. REMTES MUIŽAS APBŪVE UN PARKS
GPS 56.739545, 22.694236
Remtes pagasts. +371 63846890, +371 29584849, +371 29321105
Pils celta 1800. gadā pēc grāfa Karla Mēdema pasūtījuma, šodien tajā darbojas pamatskola. Tā kā ēka divreiz degusi, interjera apdare nav saglabājusies. Pili ieskauj 26 ha plašs ainavu parks ar alejām, daudzveidīgiem koku stādījumiem un savu dīķu un kanālu sistēmu. Pastaigu takas aizvedīs līdz Mēdiņu tornim, Lāču būdai, Lapenei, Moku kambarim un Milestības saliņai. Pie pils izveidota "Sajūtu taka".

6. LIELEZERES MUIŽAS APBŪVE UN PARKS
GPS 56.40387, 22.362088
Ezeres pagasts. +371 63842152
Muižas apbūve veidojusies 18.–19. gs., bet dzīvojamā ēka vairākkārt pārbūvēta un pielāgota skolas vajadzībām. Ēkā atrodas Ezeres pamatskola. Muižas parkā (19,7 ha) izveidotas pastaigu takas un apskatāms dižakmens "Vadakstes valdnieks" (4,2m).

7. VADAKSTES MUIŽA UN PARKS
GPS 56.373047, 22.748247
Vadakstes pagasts. +371 25619406
Muižas kungu māja būvēta 1911.–1914.g. neoklasicisma stilā. Šeit var apskatīt pagasta senlietu krātuvi. Muižas komplekso ieskauj 18. – 19. gs. veidots parks ar retām koku sugām. Parkā izveidots ceriņu dārzs.

8. JAUNMUIŽAS APBŪVE
GPS 56.829320, 22.401858
Jaunlutriņu pagasts. +371 29189208
Muiža celta 19. gs. sākumā. Ievērības cienīgs ir muižas klēts durvis - klēts un parks ir valsts nozīmes arhitektūras piemineklis. Kādreizējā kalpu mājā dzīmis pulkvedis Jukums Vācietis, izveidota ekspozīcija par viņa dzimtu, dzives gājumu un paveikto.

9. STRIĶU MUIŽAS APBŪVE
GPS 56.598224, 22.512095
Zvārdes pagasts
+371 26033305, +371 26177794 (gids.)
Striķu muižas apbūve veidojusies 19. gs. sākumā. Muižas kungu ēka tagad atrodas kultūras nams.

10. SENO SPĒKRATU KOLEKCIJA
GPS 56.612212, 22.507894. "Retrokriņiņš", Zvārdes pagasts. +371 29163603
Zvārdes pagastā interesentiem ir iespēja iepazīt iespaidīgu seno spēkratu kolekciju. Kolekcijā ir gan vieglās, gan smagās automašīnas, arī motocikli.

11. TEHNIKAS CEĻŠ
GPS 56.682617, 22.470802 (kāpurķēžu traktors TDT-55); GPS 56.692809, 22.447017 (tvaika lokomobile); 56.707406, 22.423127 (labības kombains); 56.717488, 22.391349 (traktors ar grāvju rakšanas iekārtu); 56.725417, 22.383451 (traktors ar kūdras savākšanas mašīnu); 56.744099, 22.377164 (trošu ekskavators); 56.808938, 22.285115 (pārvietojamā kujmašīna).
Autoceļa Saldus-Kuldīga malā izvietotie lauksaimniecības tehnikas piemineķļi ir brīvi pieejami apskatei.

12. EZERES DZIRNAVU EZERA SLŪŽAS
GPS 56.404975, 22.371980
Ezeres pagasts. +371 22088757
Īpašās kļavas lapas formas slūžas pie Ezeres dzirnavu ezera atrodas kopš 1982. gada. Šādas formas slūžu konstrukcija Latvijā ir retums.

13. VĒSTURES EKSPOZĪCIJA NĪGRANDES MUIŽAS KLĒTĪ
GPS 56.485235, 22.091502
Nīgrandes pagasts. +371 26497699
Ekspozīcija īpaša vieta ierādīta rakstniekam Jēkabam Janševskim. Te var uzzināt par tradicionālo muižu sadzīvi un iekārtojumu, atsevišķa ekspozīcija veltīta padomju laikam.

14. SALDUS PAGASTA NOVADPĒTNIECĪBAS KRĀTUVE
GPS 56.695363, 22.449631
Saldus pagasta Druvas kultūras namā
+371 29145725
Krātuvē atrodamas liecības par pagasta vēsturi, senlietas un kultūrvēsturiskais mantojums. Apskatāma pagasta mākslinieku izstāde.

15. GAIĶU NOVADPĒTNIECĪBAS KRĀTUVE
GPS 56.78588, 22.56368. "Eglāji"-10, Vecgaiķi, Gaiķu pagasts. +371 29484178
Krātuvē apkopota informācija par pagasta vēsturi – novadpētniecības materiāli, dažādu laikmetu priekšmeti un vēstures liecības.

16. JAŅA ROZENTĀLA DZIMTĀS MĀJAS "BEBRI"
GPS 56.718002, 22.442915. Saldus pagasts
Pie "Bebriem" novietota piemiņas plāksne, kura vēsta par ievērojamā mākslinieka saistību ar šo vietu.

17. PIEMIŅAS ANSAMBLIS IZSŪTĪTAJIEM "KRUSTA CEĻŠ"
GPS 56.445286, 22.123024
Piemiņas ansamblī veido četri stilizēti vagoni – katrs atšķirīgam izsūtīšanas laikam. Vagonu jumti simbolizē mājas. Ansambļa vidu – altāris un krusts. Autore: māksliniece Maija Eņģele.

18. ZVĀRDES POLIGONS UN ZVĀRDES ĀRA BAZNĪCA
GPS 56.561057, 22.632516
Zvārdes pagasts
+371 63846151, +37126177794
Padomju varas laikā lielākā daļa Zvārdes pagasta teritorijas tika nosodīta PSRS gaisa karaspēka daļai Latvijā lielākā (24 500 ha) mērķpoligona izveidošanai. Šeit vēl redzama nopostītā Zvārdes baznīca un Riteļu kapsēta. Zvārdes baznīcā vasarās notiek dievkalpojumi.

19. GRIEZES BAZNĪCA
GPS 56.414328, 22.219344. Ezeres pagasts
+371 22316912, +371 24243912
Baznīca celta 1769. gadā pie pašas Lietuvas robežas, kur Vadakste ietek Ventā. Ēka šobrīd tiek atjaunota. Tajā krāsīts ievērojamais latviešu tēlnieks Kārlis Zāle.

20. GAIĶU LUTERĀŅU BAZNĪCA
GPS 56.773123, 22.541871
Gaiķu pagasts. +371 26048675
Valsts nozīmes arhitektūras piemineklis. Baznīca celta 1658. gadā un ir ievērojama ar unikāliem solu gleznojumiem.



21. GRĪVAIŠU LUTERĀŅU BAZNĪCA
GPS 56.425043, 22.431659
Ezeres pagasts. +371 29180556
Baznīca, kapsēta un krogs veido 17.–19. gs. Latvijas laukiem raksturīgu celtņu komplekso. Baznīcā saglabājusies manierisma stila kancele ar kokgriezumiem (17. gs.).

22. PRIEDULAS LUTERĀŅU BAZNĪCA
GPS 56.370693, 22.84559
Vadakstes pagasts. +371 26317749
Baznīca celta 16. gs. beigās un ir ievērojama ar 17. gs. interjera priekšmetiem. Pie baznīcas atrodas viduslaiku kapsēta, kurā redzami savdabīgi šūnakmens kapu piemineķļi.

23. LUTRIŅU LUTERĀŅU BAZNĪCA
GPS 56.812156, 22.384114
Jaunlutriņu pagasts. +371 25544107
1827. gadā pabeigta pēc skaita piektās Lutriņu baznīcas būve, kas saglabājusies līdz mūsdienām. Baznīcā skatāms 19. gs. sākumā veidotais altāris un altārgleznas, kā arī senie rituāla trauki.

24. NĪGRANDES LUTERĀŅU BAZNĪCA
GPS 56.489889, 22.08895
Nīgrandes pagasts. +371 26458880
Baznīca (1775) ir pagasta vecākā ēka, kurā vēl saglabājušies 18. gs. darināties zvani un torņa gailis.

25. KALNU SV. AGATES KATOĻU BAZNĪCA
GPS 56.445016, 22.122539
Kalni, Nīgrandes pagasts. +371 26312282
Baznīcas celtniecība pabeigta 2009. gadā. Altāri veidojusi Nīgrandes māksliniece Maija Eņģele, izgatavojis Nīgrandes meistars Aivars Birznieks.

26. REMTES LUTERĀŅU BAZNĪCA
GPS 56.745291, 22.686334
Remtes pagasts. +371 26493373
Baznīca celta no 1775. līdz 1780. g. 1945. gadā ēku aizdedzināja Padomju armijas karaviri. Kopš 1992. g. tajā atkal notiek dievkalpojumi. Kādreizējās altārgleznas vietā tagad novietota skulptūra – tēlnieces Artas Dumpes dāvana.

27. PIEMIŅAS AKMENS RAKSTNIEKAM JĒKABAM JANŠEVSKIM
GPS 56.468133, 22.04165
Nīgrandes pagasts
Netālu no dzimtajām mājām "Kalna Krīcmanī" uzstādīts piemiņas akmens rakstniekam Jēkabam Janševskim, kurš savos romānos spilgti atainojis novada dzīvi.

28. RAKSTNIECES IRMAS GREBZDES DZIMTĀ VIETA
GPS 56.382660, 22.641235
Rubas pagasts. +371 26609770
Reņģes stacijas ēkā dzimusi rakstniece Irma Grebzde. Pie ēkas redzama piemiņas plāksne.

Daba

33. CIECERES EZERS UN SKATU TORNIS
GPS 56.656997, 22.555093
"Saulrieti", Cieceres pagasts
Cieceres ezers (277 ha) atrodas subglaciālajā vagā un ir izteiksmīgākais šāda veida ezers Latvijā. 18,4 m augstais Cieceres ezera skatu tornis sniedz iespēju izbaudīt glezniņās Cieceres ezera un apkārtējo lauku ainavas. Tornis atrodas uz mākslīgi veidota uzbēruma, un kopējais augstums sasniedz 30 m. Pie torņa iekārtota piknika vieta.

34. DABAS LIEGUMS "SĀTIŅU DĪKI" UN PUTNU NOVĒROŠANAS TORNIS
GPS 56.636639, 22.334608
Novadnieku pagasts. +371 29165144
Liegums ar 30 zīļu dīķiem izveidots putnu aizsardzībai. Sastopami gan Latvijai raksturīgie ūdensputni, gan Eiropas valstis aizsargājami putni. Pie viena no dīķiem ir 9,8 m augsts putnu novērošanas tornis. Daļu teritorijas apsaimnieko Sātiņu zivsaimniecība – iepriekš piesakoties, var vienoties par ekskursiju.

35. KALNU DABAS TAKA
GPS 56.458858, 22.115859
Kalni, Nīgrandes pagasts
Kalnu dabas taka garums ir 2,3 km. Tā sākas pie Kanavišķu ūdenskrātuves un ved gar Loša upi līdz ietekai Ventā. Iekārtotas vairākas atpūtas vietas, izveidotas laipas, tiltiņi un kāpnes. Taka ved gar atpūtas vietu "Ievas".



36. ATPŪTAS VIETAS PIE VENTAS
GPS 56466911, 22.126192; 56.492954, 22.091233. Nīgrandes pagasts
Laivotāju un dabas draugu ērtībām Ventas upes krastos izveidotas labiekārtotas atpūtas vietas.

37. KALNZIEDNIEKU DIŽOZOLS
GPS 56.811656, 22.283559
Ošenieki, Jaunlutriņu pagasts
Saldus novada varenākais dižozols (apkārtmērs 7,9 m) atrodas netālu no Ošenieku centra un ir redzams no ceļa.

38. BALOŽU PALMU PRIEDE
GPS 56.487246, 22.349644
Kursīšu pagasts
Kursīšu palmu priede ir unikāls dabas objekts. Tā ir vienīgā priede Latvijā, kura dabīgi ieguvusi palmas formu.

39. MELDZERES DOBUMAKMENS
GPS 56498283, 21.958083
Nīgrandes pagasts
Meldzeres dobumakmens ir sens kultakmens. Šodien tas vairs neatrodas sākotnējā atrašanās vietā, jo vietējie ļaudis to pārvietojuši, lai paglābtu no iznīcības.

Saimniecības un degustācijas

40. MINI ZOO "SILAVAS"
GPS 56.731933, 22.674823
"Silavas", Remtes pagasts. +371 28164203
Mini zoo "Silavas" jūs sagaidīs dažādi dzīvnieciņi – ēzeļi, lama, poniņš, zirdziņš, Āfrikas strausi, nutrijas, truši, dažādi putni, šinšīlas un daudzi citi. Zvēriņus iespējams barot ar uz vietas sagatavotu barību.



41. LAUKU SĒTA "ZIĶI"
GPS 56.668727, 22.352014
"Ziķi", Zīļu pagasts. +371 29265183
Lauku sētā var apskatīt strausus, fazānus un govis, kā arī dzirdēt aizraujošus un izglītojošus stāstus par tiem. Iespējams paviesoties arī kino-foto vēstures materiālu krātuvē un aplūkot plašo kino-foto aparatūras un piederumu ekspozīciju.

42. LAUKU SĒTA "KALNA ĢĒĢERI"
GPS 56.367621, 22.682603
"Kalna Ģēģeri", Vadakstes pagasts
Lauku sētā var iepazīties ar mājdzīvniekiem, izstaigāt tuvējos mežus un pļavas, piedalīties siena vākšanā, bišu vaska sveču liešanā vai maizes cepšanā, nobaudīt lauku labumus un nakšņot teltī.

43. BRIEŽU DĀRZS ATPŪTAS KOMPLEKSĀ "JUKU DZIRNAVAS"
GPS 56.864370, 22.495544
"Juku Dzirnavas", Šķēdes pagasts
+371 28666600, www.jukudzirnavas.lv
"Juku dzirnavu" viesiem un citiem interesentiem ir iespēja apskatīt staltbriežus, kuri tiek audzēti īpaši pielāgotā teritorijā līdzās atpūtas kompleksam.

44. EKSKURSIJA "BRŪZILU LIELLOPS" SAIMNIECĪBĀS
GPS 56.508978, 22.339331. "Brūzilas", Kursīšu pagasts. +371 28633520, +371 29263853, www.bruzilulielllops.lv
"Brūzilu Liellops" apvieno 2 saimniecības – piena lopkopības saimniecību un gaļas lopu saimniecību. Tiek piedāvātas ekskursijas, iespēja iegādāties liellopu gaļas produktus.

45. LILLAS LAVENDER
GPS 56.814364, 22.273360, "Kalnjaunsētas", Ošenieki, Jaunlutriņu pagasts
+371 26447888, www.lillaslavender.com
Jūlijā ir lieliska iespēja ieraudzīt ziedošu lavandu lauku, atpūsties un iemūžināt fotogrāfijās skaistos mirkļus, uzzināt par lavandu vēsturi, audzēšanu un praktisko pielietošanu.

46. PEONIJU DĀRZS "LAPENIEKI"
GPS 56.8226396, 22.3454773, "Lapenieki", Jaunlutriņu pagasts. +371 29707343
Vasaras sākumā lauku sētā "Lapenieki" ar krāšņiem ziediem apmeklētājus priecē vairāk nekā 300 peoniju šķirnes.

47. MEDĪBSU TROFEJU KOLEKCIJA "BIERIŅOS"
GPS 56.443041, 22.100701
Nīgrandes pagasts
+371 29449245, +371 29299330
Lauku sētā "Bieriņi" apskatāma iespaidīga medību trofeju kolekcija un tiek piedāvātas meža gaļas delikatešu degustācijas.

48. BIŠU DRAVA "KĀRES"
GPS 56.640317, 22.691223. "Kāres", Blīdenes pagasts. +371 29497903, +371 28647973, www.meduspils.lv
Blīdenes "Kāres" var uzzināt daudz jauna par medu un bitēm, nogaršot dažādu augu un ziedu medu, medus maisījumus, ziedputekšņus un bišu maizi. Vasarā - ģērbšanās bitenieku tērpos, bišu saimes apskate un fotografēšanās, medus kāru atvākošana un medus sviešana. Ziemas periodā - vaska sveču liešana un konfešu gatavošana.

49. ZIRNIŅU ĒDIENU DEGUSTĀCIJA
GPS 56.674322, 22.219243. Bērzu iela 4. Zirņi, Zirņu pagasts. +371 28878917
Zirņos ir iespējams nobaudīt visdažādākos ēdienus, kuru pagatavošanā izmantoti zirņi – zupas, pankūkas, arī dažādas uzkodas.

50. MĀJAS VĪNU DEGUSTĀCIJA
GPS 56.819729, 22.547128. "Granskalni", Gaiķu pagasts. +371 29194894
Saimniecībā audzē smiltsērkšķus, rabarberus, gatavo sulu, mājas vīnus un citus gardumus. "Granskalni" piedāvā nobaudīt dažādu augļu un ogu vīnus, kā arī smiltsērkšķu sulu. Produkciju ir iespējams iegādāties uz vietas.

51. MĀJAS SALDĒJUMS "BREKŠOS"
GPS 56.683896, 22.330019
"Brekši", Zīļu pagasts. +371 29245117
Brīvdienu mājā "Brekši" grupām no 20 personām piedāvā nogaršot dažāda veida mājas un medus saldējumu.

52. SANTAS OZOLIŅAS ČILI MĒRCES
GPS 56.840944, 22.452333. "Ābelītes", Jaunlutriņu pagasts. +371 26626468
Santa Ozoliņa nelielām grupām piedāvā nogaršot un iegādāties pašas darinātās gardās un daudzveidīgās čili mērces. Lauku mājā "Ābelītes" var uzzināt arī par mērču tapšanu, garšas niansēm, piedalīties meistarklasē un paši ķerties pie gatavošanas.

53. DRUVAS SALDĒJUMA VEIKALS
GPS 56.690924, 22.450415
Kuldīgas šoseja 4, Druva
+371 29397603, tervetesfood.lv
Visplašākais Druvas saldējumu klāsts un īpaši piedāvājumi katru mēnesi.