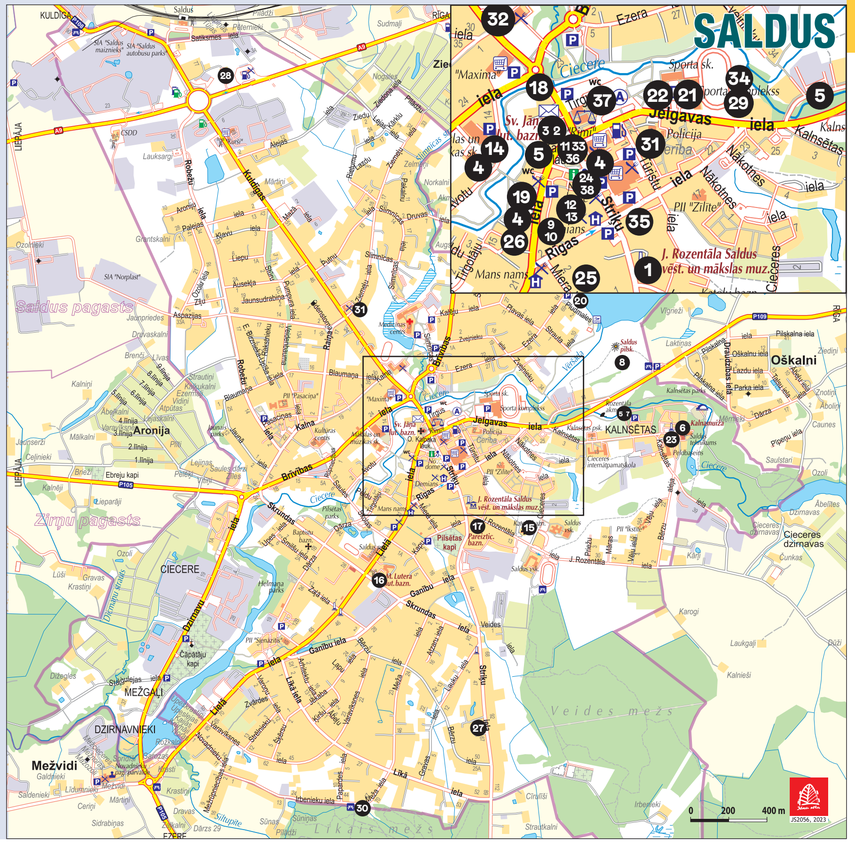

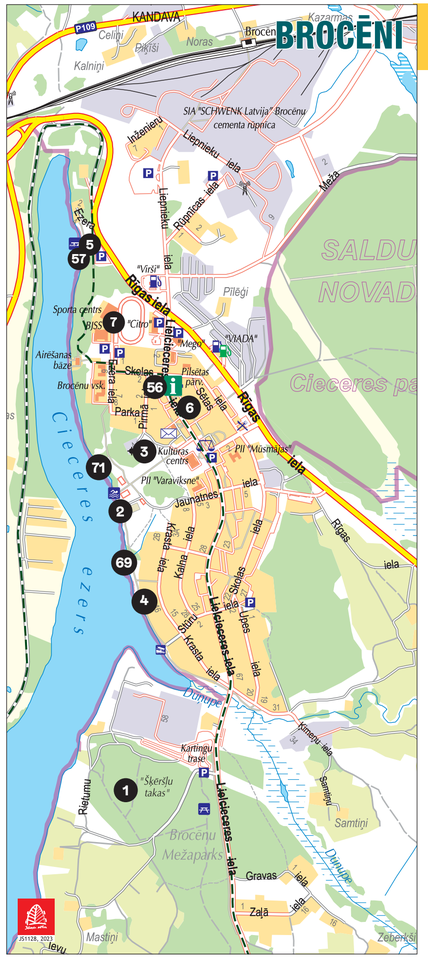

Lankytinos vietos Salduje

1. J. ROZENTALO SALDAUS ISTORIJOS IR MENO MUZIEJUS
GPS 56.66307, 22.496571. Strikių iela 22
+371 26193485, muzejs.saldus.lv
Netoli nuo Saldaus gimė iškilus dailininkas Janis Rozentalas. Menininko suprojektuotame name—dirbtuvėje po Antrojo pasaulinio karo įkurtas muziejus, galima apžiūrėti ekspoziciją apie tapytojo gyvenimą ir kūrybą, originalius darbus ir eskizus. Muziejuje taip pat veikia istorijos ekspozicija, keliaujančios parodos ir kolekcijoje esančių meno kūrinių parodos.

2. ŠV. JONO SALDAUS EVANGELIKŲ LIUTERONŲ PARAPIJOS BAŽNYČIA
GPS 56.666742, 22.492643
Kuldīgas iela 2. +371 28665089 (ekskursijos), +371 29167336 (kanceliarija)
Seniausias Saldus pastatas. Pirmoji mūrinė bažnyčia šioje vietoje buvo pastatyta 1615 m. Dabartinė bažnyčia pastatyta 1737 m., tačiau XIX a. pabaigoje perstatyta pagal V. Neimanio projektą. Saldaus bažnyčią savo paveiksluose pavaizdavo Saldaus žemietis, žymus latvių menininkas Janis Rozentalas.

3. J. ROZENTALO PAVEIKSLO PERSONAŽŲ BRONZINĖS SKULPTŪROS
GPS 56.666392, 22.492774. Kuldīgas iela 2
Minint Janio Rozentalo 155-ąsias metines, 2021 m. ant laiptų prie Saldaus Šv. Jono evangelikų liuteronų bažnyčios pastatytos septynios natūralaus dydžio bronzinės skulptūros, vaizduojančios J. Rozentalo paveikslo „Po pamaldų" personažus. Autorius: skulptorius Sandis Aispurs.

4. J. ROZENTALO PAVEIKSLŲ MOTYVAI ANT KETURIŲ PASTATŲ SIENŲ
GPS 56.666310, 22.495367;
GPS 56.664559, 22.491547;
GPS 56.666095, 22.489047

5. J. ROZENTALO TAPYBOS ATASKAITOS
GPS 56.666363, 22.492743;
GPS 56.667593, 22.504954;
GPS 56.667725, 22.509679;
Keliose miesto vietose yra Janio Rozentalo paveikslų reprodukcijos, kurios vaizduojamos šiuose paveiksluose.

6. DVARAS „KALNAMUIŽA"
GPS 56.666723, 22.514610. Kalnsētas iela 24
Pastatytas 1872 m. Jo komplekse yra ir tarnų namas, parkas ir klėtis. Pirmasis savininkas buvo Georgas fon Rekė įkūręs dvarą, pavadintą Berghof – Kalnamuiža. Šiandien dvare yra įsikūręs Saldaus technikumas.

7. KALNSĒTOS PARKAS IR „MENO, MUZIKOS IR MEILĖS KELIAS"
GPS 56.667760, 22.509901
XIX a. pabaigoje parką įkūrė Kalno dvaro (Kalnamuiža) savininkas baronas fon Rekė. Jame yra atvira estrada, kurioje vasarą vyksta šventės, koncertai ir festivaliai. „Meno, muzikos ir meilės kelias" – tai maždaug 5 km ilgio pasivaikščiojimų takas, supažindinantis su parko istorija ir žymiais Saldaus žemiečiais – dailininku Janiu Rozentalu ir muzikantu Ėriku Kigeli. Kalnsėtos parke yra Rozentalo akmuo.

8. SALDAUS PILIAKALNIS IR UŽRAŠAS „SALDUS"
GPS 56.669663, 22.509390
Apie senųjų kuršių laikus Salduje primena šalia Saldaus ežero esantis Saldaus piliakalnis. Geriausias vaizdas į piliakalnį ir Saldaus panorama atsiveria iš Bilių kalno apžvalgos aikštelės. Visi kviečiami nusifotografuoti prie užrašo „Saldus".

9. FONTANAS „MEDAUS LAŠAS"
GPS 56.664045, 22.492042
Salduje gimusio skulptoriaus Karlio Ylės sukurtas fontanas puošia poeto ir Saldaus žemiečio vardu pavadintą Mario Čaklajo skverą. Fontano idėja yra įsišaknijusi poetiniame šio poeto miesto palyginime su „medaus lašu Kuržemės dubenyje".

10. INTERAKTYVUS GAMTOS OBJEKTAS „APIE TAI, KAS IŠEINA"
GPS 56.664244, 22.492173
2021 m. Mario Čaklajo skvere pastatytas dailininko Egilo Mednio sukurtas aplinkos objektas – kėdė su praustuvu, transliuojanti Čaklajo poeziją.

11. OSKARO KALPAKO AIKŠTĖ
GPS 56.665898, 22.493110
Buvusi miesto turgaus aikštė šiandien yra pamėgta poilsio vieta. 1919 m. kovo 10 d. Saldus tapo pirmuoju Latvijos miestu, kurį išlaisvino Kalpako batalionas. Aikštę puošia apskrities tapatybės simbolis „Saldus pripildo" – ypatinga raidė „U".

12. KAPELERŲ NAMAS
GPS 56.665003, 22.494586
Strikių iela 7. +371 26567762
1857 m. vaistininko Eduardo Kapelero pastatytas namas tapo svarbia visuomenės susibūrimo vieta Salduje. Visi kviečiami išbandyti žaidimą „Pažink saldumynus" stalo žaidime arba didelio formato versijoje.

13. PUODŽIAUS DIRBTUVĖ „SAULES LIETAS"
GPS 56.665003, 22.494586
Strikių iela 7. +371 26760148
Puodžiaus dirbtuvė „Saules lietas" įsikūrusi Kapelerų namo rūsyje. Čia galima įsigyti Ditos Zagorskos sukurtų keraminių indų ir papuošalų, išmokti dirbti su moliu, gaminti papuošalus arba daryti sodus.

14. SALDAUS MUZIKOS MOKYKLOS IR MENO MOKYKLOS PASTATAS
GPS 56.666518, 22.489114. Avotu iela 12a
+371 26422658, +371 63822365
Abiejų mokyklų pastatas atkreipia dėmesį savo išskirtine ir šiuolaikiška architektūra, kuri 2013 m. buvo apdovanota Didžiuoju Latvijos architektūros apdovanojimu. Pastate nuolat vyksta parodos, o akustinė koncertų salė klausytojus džiugina puikiais koncertais.

15. SALDAUS ŠV. PETRO IR PAULIAUS ROMOS KATALIKŲ BAŽNYČIA
GPS 56.662032, 22.501370
J. Rozentāla iela 16. +371 25146300
Bažnyčia pastatyta 1999–2008 m. už aukas, taip pat didelį indėlį įnešė ir parapijos nariai. Projektą sukūrė Saldaus architektas Aigaras Andersonas.

16. SALDAUS MARTYNO LIUTERIO EVANGELIKŲ LIUTERONŲ PARAPIJOS BAŽNYČIA
GPS 56.659491, 22.489190. Skrundas iela 25/27
+371 22020683, +371 26334045
Bažnyčia pastatyta 1934 m. pagal architekto P. Dreimanio projektą gotikinėmis ir romaninėmis formomis.

17. SALDAUS DIEVO PASIRODYMO STAČIATIKIŲ PARAPIJOS BAŽNYČIA
GPS 56.662466, 22.497297
Strikių iela 26. +371 26537911

18. CIECERĖS GAMTOS TAKAS
GPS 56.665592, 22.490067
Pažintinis takas vingiuoja palei Ciecerės upę nuo Kuldīgas gatvės tilto iki Saules gatvės tilto.

19. VAIKŲ ŽAIDIMO AIKŠTELĖ „PĪĻUKS" IR GĖLIŲ BITĖ
GPS 56.664985, 22.490823
(tarp Lielā gatvės ir Ciecerės upės)

20. SALDAUS EŽERO PAPLŪDIMYS
GPS 56.671988, 22.506954
Prie ežero yra sutvarkytos maudymosi vietos, žaidimų ir tinklinio aikštelės, poilsio zona, vasaros kavinė. Yra visi patogumai, persirengimo kabina, tiltelis, valčių nuleidimo vieta.

21. SALDAUS SPORTO KOMPLEKSAS
GPS 56.667959, 22.498868
Jelgavas iela 6. +371 63824938

22. SALDAUS RIEDLENČIŲ PARKAS PO ATVIRU DANGUMI
GPS 56.667633, 22.497998. Jelgavas iela 6
Saldaus alternatyvaus sporto komplekse yra 800 m² medinis riedlenčių parkas, 450 m² betoninis riedlenčių parkas, 250 m² asfaltuota dviračių trasa.

23. SALDAUS BASEINAS
GPS 56.666339, 22.513614
Kalnsētas iela 32. +371 63824938
25 m baseinas su 4 takeliais; suomiška pirtis, sūkurinė vonia ir atskiras vaikų baseinas.

24. MEMORIALINĖ LENTA ERIKUI KIGELIUI
GPS 56.665364, 22.49423. Strikių iela 5
Strikių gatvėje 5 galima pamatyti menininko Egilo Mednio sukurtą memorialinę lentą muzikantui ir kompozitoriui Erikui Kigeliui. Šiame name muzikantas gyveno 20 metų.

25. SINAGOGOS SKVERAS
GPS 56.662889, 22.493428. Miera iela 4a
Šioje vietoje 1869 m. buvo pašventinta Saldaus sinagoga. 1941 m. prasidėjęs Antrasis pasaulinis karas iš Saldaus istorijos ištrynė ir žydų bendruomenę, ir sinagogos pastatą. 2020 m. ši vieta atgimė Sinagogos skvero pavidalu.

1

2

3

4

6

8

9

12

13

14

15

18

20

22

26. SIA „SALDUS PĀRTIKAS KOMBINĀTS"
GPS 56.663999, 22.490484
Lielā iela 9a. +371 63881440, www.saldusgotina.lv
Saldaus maisto kombinate jau daugiau nei 60 metų gaminami saldainiai „Karvutė" („Gotiņa"). Čia galima susipažinti su gamybos procesu ir paragauti gardžių gaminių. Firminėje parduotuvėje galima įsigyti įvairių rūšių pieninių saldainių, kremų ir marmeladų.

27. MAŽA ALAUS DARYKLA „SALDALUS"
GPS 56.652643, 22.498583
Strikių iela 65. +371 28662967, www.saldalus.lv
Viena pirmųjų ir mažiausių alaus daryklų Latvijoje. Iš anksto susitarus, šeiminninkai siūlo ekskursiją su degustacija.

28. PRAMOGŲ CENTRAS „HAPPY KIDS"
GPS 56.683223, 22.475155
Apvedceļš 7c. +371 27015102
Erdvi ir įdomi uždara pramogų zona vaikams, vieta šeimos šventėms. „Laser tag" žaidimas su lazeriais.

29. MINIGOLFAS IR VELOMOBILIAI
GPS 56.667429, 22.501012
Jelgavas iela 6. +371 29412309
Vasarą lankytojų laukia minigolfo aikštelė su 18 takelių ir įvairių atrakcijos vaikams. Įėjimas nemokamas.

30. „LĪKAIS" MIŠKO BĖGIMO IR SLIDINĖJIMO TRASOS
GPS 56.648849, 22.486842
Prie Meža gatvės. +371 29455360
Trasos prasideda Meža ir Irbenieku gatvių sankryžoje, kur yra ir poilsio aikštelė.

31. PUODŽIAUS DIRBTUVĖ „CLAY HEAD POTTERY"
GPS 56.666053, 22.497153
Tūristu iela 4. +371 26237575
Dirbtuvėje gaminami ir parduodami keramikos gaminiai. Taip pat siūlomi kūrybiniai užsiėmimai.

32. LIAUDIES TAIKOMOSIOS DAILĖS STUDIJA „SALDUS"
GPS 56.669568, 22.490017
Kuldīgas iela 3. +371 26553947
Audimas, mokamė ir kiti rankdarbiai. Surinkti Saldaus srities sijonų audinių pavyzdžiai, galima užsisakyti sijonų audinių tautiniams drabužiams.

33. MOBILUSIS ŽAIDIMAS „DELNO DYDŽIO SALDUS"
GPS 56.665676, 22.493733
Strikių iela 3. +371 63807443, spelesaldus.lv
žemėlapis ir nurodymai: turisms.saldus.lv
Puikus būdas pažinti Saldų. Apsilankę įvairiuose objektuose miesto centre ir planšetėje arba mobiliajame telefone įvykdę 17 uždavinių, susipažinsite su Saldaus istorija, asmenybėmis bei sužinosite įdomių faktų. Žemėlapius rasite stende prie Saldaus TIC.

34. LAUKO LAIPIOJIMO UOLOMIS SIENA
GPS 56.66837, 22.50108
Jelgavas iela 6
Saldaus sporto komplekso stadione įrengta laipiojimo siena su 5 takeliais su viršutiniu (apatiniu) tvirtinimu. Siena veikia nuo gegužės iki spalio (su savimi reikia turėti savo laipiojimo inventorių).

26

27


28

31

33

Vietiniai gaminiai ir suvenyrai

35. RANKDARBIŲ IR SUVENYRŲ PARDUOTUVĖ „RŪĶU ISTABA"
GPS 56.664389, 22.495661. Strikių iela 14. +371 26423495
Didelis vietos amatininkų dirbinių pasirinkimas – papuošalai, žaislai, drabužiai, natūrali kosmetika, dekorai, medžio dirbiniai.

36. MENO SALONAS „FEJA"
GPS 56.665604, 22.493570. Strikių iela 1. +371 26464653
Latvijos ir Saldaus suvenyrai, papuošalai, indai, pinti dirbiniai ir kiti amatininkų rankdarbiai.

37. PARDUOTUVĖ „PROVINCES PRODUKTI"
GPS 56.667242, 22.493766. Kuldīgas iela 1. +371 28633520
Saldaus krašto namudininkų kooperatyvo parduotuvėje galima įsigyti įvairių maisto produktų ir dovanų. Čia taip pat galite rasti gėrybių iš kitų Latvijos regionų.

38. DVIVOS LEDŲ RŪSIUKAS
GPS 56.664990, 22.494568. Strikių iela 7. +371 29397603. Atidaryta vasaros sezono metu.

Kur pavalgyti?

Salduje

ŠEIMOS RESTORANAS „LAIMES MIRKLIS"
GPS 56.663931, 22.493442. Rīgas iela 8, Saldus. Tel. +371 20601990

KAVINĖ „TERASĖ"
GPS 56.666106, 22.493921. Strikių iela 2a, Saldus. Tel. +371 25765000

GASTROBARAS „TRĪS BRĀĻI"
56.665851, 22.492043. Lielā iela 3, Saldus
Tel. +371 260716172

RESTORANAS „STIKLA PĒRLIŠU SPĒLE"
56.664293, 22.49429
Rīgas iela 10a, Saldus. +371 63881596

KAVINĖ „HOT CAFE"
GPS 56.668213, 22.488671
Jelgavas iela 6, Saldus. +371 27776636

KAVINĖ „BARONS"
GPS 56.665413, 22.491941
Lielā iela 3b, Saldus. +371 26388478

KAVINĖ „KĶĶIS"
GPS 56.666581, 22.494602
Jelgavas iela 1, Saldus. +371 20035181

KAVINĖ „MAGDALĒNA"
GPS 56.662318, 22.490761
Lielā iela 23a, Saldus. +371 29429993

PICERIJA „STENDER'S PICA"
GPS 56.666253, 22.494333
Jelgavas iela 1, Saldus. +371 63823763

KAVINĖ „PIETURA"
GPS 56.667557, 22.495468
Jelgavas iela 2, Saldus. +371 29424252

KAVINĖ „ZIEMELIS"
GPS 56.672399, 22.485772
Kuldīgas iela 21, Saldus. +371 29157020

KASDIENIS RESTORANAS „EAT & CHILL"
GPS 56.682872, 22.475238
Apvedceļš 7C, Saldus. +371 29635900

KAVINĖ "OIBISTRO"
GPS 56.683155, 22.477328
Apvedceļš 5, Saldus. +371 29809782

GASTROBARAS „VELVE"
GPS 56.664962, 22.494740
Strikių iela 7, Saldus. +371 23471869

KAVINĖ „MX3"
GPS 56.663202, 22.491962
Rīgas iela 1, Saldus. +371 63823736

VALGYKLA „MX1"
GPS 56.663202, 22.491962
Rīgas iela 1, Saldus. +371 63823736

VALGYKLA „PAVALGS"
GPS 56.669487, 22.490686
Kuldīgas iela 3, Saldus. +371 63822712

„HESBURGER SALDUS"
GPS 56.683261, 22.477135
Apvedceļš 5, Saldus. +371 29402175

„SALDUS KEBABS"
GPS 56.667750, 22.492733
Kuldīgas iela 4-6, Saldus. +371 25550161

KONDITERIJA–KAVINĖ „MIKO"
GPS 56.665008, 22.495056
Strikių iela 12, Saldus. +371 63881677

COFFEE SHOP „TASE"
GPS 56.665767, 22.492473
Lielā iela 2, Saldus. +371 28718799

KONDITERIJA „ENHARS"
GPS 56.665653, 22.495791
Strikių iela 10c, Saldus. +371 67220329

KONDITERIJA „AZAIDS"
(Saldaus maisto kombinato firminė parduotuvė)
GPS 56.664067, 22.490483
Lielā iela 9a, Saldus. +371 63881444

KONDITERIJA „SALDUS GOTIŅA"
GPS 56.667169, 22.493465
Kuldīgas iela 1, Saldus. +371 20601888

VASAROS KAVINĖ „BUNGALO"
GPS 56.671996, 22.506652
Saldaus ežero paplūdimys, Pludmales iela
+371 29871017. Tik vasarą.

Bruocėnuose

KAVINĖ "FRE KRISTIĀNAS"
GPS 56.684264, 22.562549
Ezera iela 1, Brocēni. +371 22583040

KAVINĖ „BIRZTALIŅA"
GPS 56.680964, 22.570397
Skolas iela 17A, Brocēni. +371 29609550

Saldaus srityje

BARAS–KAVINĖ „BORDERTAUNA"
GPS 56.644907, 22.474022. „Robežas", Novadnieku pagasts. +371 63881561

VALGYKLA „VILKĀBELES"
GPS 56.648696, 22.466013. „Mežvidi", Novadnieku pagasts. +371 20228181

VALGYKLA „PŪPĒDIS"
GPS 56.644590, 22.470921
Kaļķu iela 3, Novadnieku pagasts
+371 63821167, +371 29139641

KAVINĖ „SAULES RATS"
GPS 56.694921, 22.444625. Dīķa iela 1, Druva, Saldus pagasts. +371 27509494

KAVINĖ „MEŽAVĒJŠ"
GPS 56.671277, 22.363917. Zirņu pagasts, Ryga–Liepoja plento 109 km. +371 63846072

VALGYKLA „EZERKRASTI"
GPS 56.410445, 22.369205. Krasta iela 21A, Ezere, Ezeres pagasts. +371 28279377

AVANGARDE
GPS 56.406435, 22.360992. Centra iela 4, Ezere, Ezeres pagasts. +371 28228208
Darbo laikas – iš anksto užsisakius.

MAITINIMAS JAUNLUTRINIUOSE
GPS 56.829711, 22.403843
Muižas iela 1, Jaunlutrinų, Jaunlutrinų pagasts
+371 29115267. Iš anksto užsisakius.

POILSIO VIETA „IEVAS"
GPS 56.462499, 22.115427. „Ievas", Nigrandes pagasts. +371 29341073
Vasaros terasa, išvažiuojamasis maitinimas. Iš anksto užsisakius.

Kur nakvoti?

Salduje

APARTAMENTAS „ANNA"
GPS 56.661277, 22.499822
J. Rozentāla iela 15-32, Saldus
+371 26135496
lusebaiba@gmail.com

APARTAMENTAS „PAULA"
GPS 56.667482, 22.511974
Kalnsētas iela 12-10, Saldus
+371 26135496, lusebaiba@gmail.com

VIEŠBUTIS „DEMIĀNS"
GPS 56.664451, 22.494664
Rīgas iela 10a, Saldus
+371 63881596, +371 29124422
hotel.demians@gmail.com

VIEŠBUTIS „MANS NAMS"
GPS 56.662862, 22.491725
Lielā iela 10, Saldus. +371 29298970
hotel@elizabetehotel.lv

BUTAS SAULES GATVĖJE
GPS 56.663006, 22.486254
Saules iela 2A, Saldus
+371 24002400; +371 29161237
2400@inbox.lv

APARTAMENTAI „DĀRZA IELA 13"
GPS 56.658343, 22.480967
Dārza iela 13, Saldus. +37124002400, +37129161237. 2400@inbox.lv

NAKVYNĖS NAMAI „RENČI"
GPS 56.659338, 22.475933
Dzirnavu iela 8, Saldus
+371 29237987
amberprojects16@gmail.com

BUTAS SALDAUS CENTRE
GPS 56.665708, 22.492380
Lielā iela 2, Saldus. +371 26174135
marastolere@gmail.com

NAKVYNĖS NAMAI „DIVAS ISTABAS"
GPS 56.660625, 22.486355
Skrundas iela 23, Saldus
+371 23778836, evijadarvina@inbox.lv

Bruocėnuose

„LAIPA SPA" APARTAMENTAS
GPS 56.676678, 22.569223
Lielciecēres iela 25, Brocēni
+371 29782124

BUTAS „ANDANO LOFT"
GPS 56.675749, 22.569389
Lielciecēres iela 29-63, Brocēni
+371 29900656
andano.designs@gmail.com

„ROZENSTEIN DESIGN APARTMENT"
GPS 56.683054, 22.566338
Lielciecēres iela 1-7, Brocēni
+371 26469111
rozensteinapartment@gmail.com

BRUOCĖNŲ SPORTO CENTRO NAKVYNĖS NAMAI
GPS 56.684397, 22.562554
Ezera iela 1, Brocēni
+371 26175514, +371 28693335

BUTAS „KATRĪNA"
GPS 56.680744, 22.569770. Skolas iela 14-8, Brocēni. +371 26628551
apartamentikatrina@inbox.lv

Saldaus srityje

NAKVYNĖS NAMAI „LAUKU MICKAS"
GPS 56.692684, 22.201123.
„Lauku Mickas", Zirņu pagasts
+371 25757043, +371 25757043
info@skrundaapartments.com

NAKVYNĖS NAMAI „EZERDZIRNAS"
GPS 56.674602, 22.341239
„Ezerdzirnas", Zirņu pagasts
+371 27049623

LILLAS LAVENDER KURZEME
GPS 56.814742, 22.272108
„Kalnjaunsētas", Ošenieki, Jaunlutriņu pagasts. +371 26447888
info@lillaslavender.com
www.lillaslavender.com

APARTAMENTAS „AIRĪTE"
GPS 56.705738, 22.172394
Stacija „Airīte", Zirņu pagasts
+371 29503503
stumburs@gmail.com

SVEČIŲ NAMAI „SAULES RATS"
GPS 56.69488, 22.44456
Dīķa iela 1, Druva, Saldus pagasts
+371 27509494. saulesrats@inbox.lv

SVEČIŲ NAMAI „SIDRABĪ"
GPS 56.701878, 22.466913
„Sidrabī", Saldus pagasts
+371 29743909
druvassidrabi@inbox.lv

SVEČIŲ NAMAI „KAPLŪŽMUIŽA"
GPS 56.608106, 22.423586
„Kaplūži", Novadnieku pagasts
+371 26294366
daiva-g@inbox.lv, www.kapluzmuiza.lv

SVEČIŲ NAMAI „ADLERI"
GPS 56.675367, 22.340959
„Adleri", Zirņu pagasts. +371 29422884

SVEČIŲ NAMAI „KALNIEM PĀRI"
GPS 56.447701, 22.068905
Mazgrantiņi, Nigrandes pagasts
+371 29216663. info@kalniempari.com,
kalniempari.com

SVEČIŲ NAMAI „RADI"
GPS 56.641898, 22.565604. „Radi", Cieceres pagasts. +371 29538230,
radi@radi.lv, radi.lv

POILSIO BAZĖ „ZVEJNIEKI 2000"
GPS 56.646103, 22.565395
„Zvejnieki", Cieceres pagasts
+371 29715001, +371 29550012
info@zvejnieki2000.lv
zvejnieki2000.lv

POILSIO BAZĖ „KRUSTKALNI"
GPS 56.642494, 22.422874
„Krustkalni", Novadnieku pagasts
+371 29457794, +371 26786861
krustkalni.saldus@inbox.lv
www.krustkalni.lv

POILSIO KOMPLEKSAS „JUKU DZIRNAVAS"
GPS 56.864370, 22.495544
„Juku dzirnavas", Šķēdes pagasts
+371 28666600, juku_dzirnavas@inbox.lv
www.jukudzirnavas.lv

POILSIO KOMPLEKSAS „SMUKU MUIŽA"
GPS 56.729760, 22.801282
Smukas, Remtes pagasts. +371 27338854
info@smukumuiza.lv, www.smukumuiza.lv

NAKVYNĖS NAMAI „BREKŠI"
GPS 56.683896, 22.330019
„Brekši", Zirņu pagasts. +371 29245117
saldusjanis@inbox.lv

NAKVYNĖS NAMAI „BĒRZĪŠI"
GPS 56.666888, 22.430747. „Bērzīši", Butnāri, Zirņu pagasts. +371 28610164
solvita.veja@inbox.lv

NAKVYNĖS NAMAI „GARIŅI"
GPS 56.779673, 22.542681
„Kloni", Gaiķu pagasts
+371 29390950, staseboltika@inbox.lv

NAKVYNĖS NAMAI „LAŠUPE"
GPS 56.698202, 22.299960
„Cepurnieki 2004", Lutriņu pagasts
+371 26689060
sokolovska.krista@gmail.com

NAKVYNĖS NAMAI „KRAUJAS"
GPS 56.481579, 22.097821
„Kraujas", Nigrandes pagasts
+371 29104119

KAIMO SODYBA „BIERIŅI"
GPS 56.443041, 22.100701
„Bierinį", Nigrandes pagasts
+371 29449245, +371 29488890
delta08@inbox.lv

NAKVYNĖS NAMAI „EZERKRASTI"
GPS 56.410542, 22.362076. Krasta iela 21A, Ezere, Ezeres pagasts
+371 28279377. anita.kontene@gmail.com

JAUNIMO NAKVYNĖS NAMAI „LOSE"
GPS 56.444100, 22.124193
Kalnu iela 2, Kalni, Nigrandes pagasts
+371 63842503
kalnu.pamatskola@saldus.lv

JAUNIMO NAKVYNĖS NAMAI „DRUVA"
GPS 56.694750, 22.453561
Rozentāla iela 3, Saldus pagasts
+371 29226217, jm.druva@gmail.com

KEMPINGAS „OSĪŠI"
GPS 56.676312, 22.516502
„Osīši", Cieceres pagasts
+371 29254577 (LV, RU),
+371 29877604 (LV, ENG, DE)

POILSIO VIETA „IEVAS"
GPS 56.462929, 22.114354
„Ievas", Kalni, Nigrandes pagasts
+371 29341073, +371 29412804
ievas.lv

www.saldus.lv
turisms.saldus.lv

Saldaus sritis

Turizmo žemėlapis

Nakvynė | Lankytinos vietos | Maitinimas | Žemėlapiai

NAUDINGA INFORMACIJA

- **Saldaus autobusų stotis.** Jelgavas iela 2, Saldus. (+371) 63822107
- **Saldaus geležinkelio stotis.** Prie Satiksmes gatvės. Bilietai ir judėjimo sąrašai: vivi.lv
- **Taksi** (prie autobusų stoties): (+371) 27503886, 20484454, 24423511, 28266234, 29609920
- **Paštas:** Kuldīgas iela 4, Saldus. (+371) 67008001
- **Informacija:** 1188, 1180, 1189
- **Greitoji medicinos pagalba:** 03, 112, 113
- **Priešgaisrinė gelbėjimo tarnyba:** 01, 112
- **Policija:** 02, 110, 112
- **Savivaldybės policija:** (+371) 63825000

Saldaus srities savivaldybės agentūra „Saldaus Turizmo informacijos, kultūros ir sporto centras"
Strikių iela 3, Saldus, Saldus novads, LV-3801,
(+371) 63807443; tic@saldus.lv; turisms.saldus.lv
(GPS N 56.665676, E 22.493733)

Bruocėnų turizmo informacijos punktas
Lielciecēres iela 3, Brocēni, LV-3851. (+371) 22777103
(GPS N 56.682122, E 22.566438)

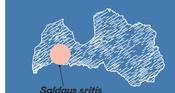

Saldus TIKS centrs
visit_saldus

Leidėjas: Saldaus Turizmo informacijos, kultūros ir sporto centras, 2025 m. **Nuotraukos:** Saldaus TIKS centras ir turizmo objektų publikuotos nuotraukos. **Viršelio nuotrauka:** Andrejs Sergejevs. **Žemėlapiai:** SIA „Karšu izdevniecība Jāņa sēta". **Maketas:** Dace Vucāna.

SALDUS NOVADS

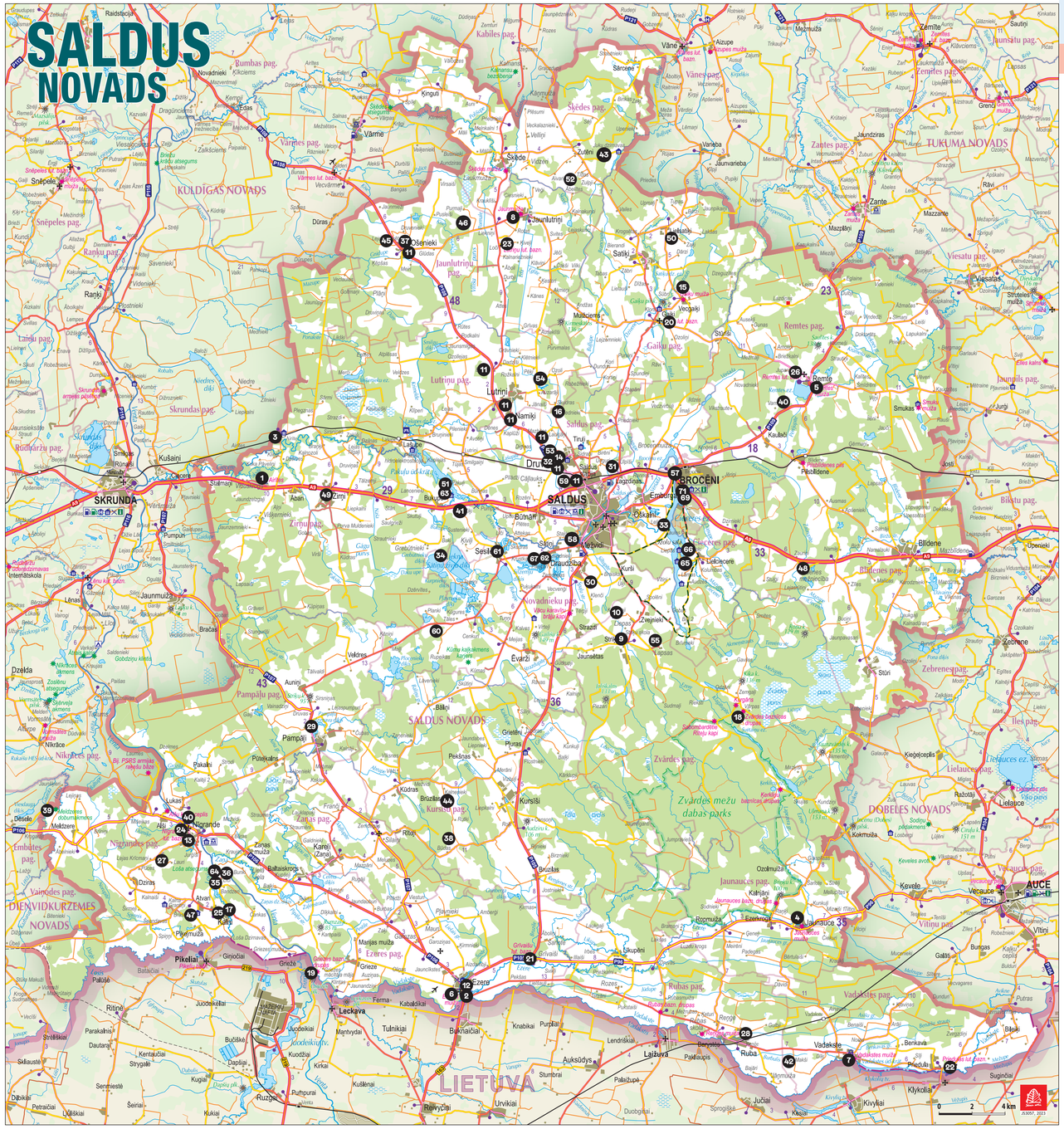

Sutartiniai ženklai

- Magistralinis kelias
- Asfalto danga
- Žvyro danga
- Pagerintas gruntinis kelias
- Gruntinis kelias
- Dviejų eigų sankryža
- Atstumai kilometrais
- Geležinkelis • Stotis • Stotelė
- Nacionalinio parko arba rezervato riba
- Regioninio parko riba
- Valstybės siena
- Apskritis riba
- Seniūnijos riba
- SALDUS NOVADS — Apskritis pavadinimas
- Rubas pag. — Seniūnijos pavadinimas
- Bažnyčia, cerkvė • Muziejus
- Degalinė
- Viešbutis, motelis • Kempingas
- Kita nakvynės vieta
- Restoranas, kavinė
- Aprašymai, atitraukti nuo objekto buvimo vietos
- SALDUS — Lankytina vieta
- Kurgans — Kultūros, istorinis objektas
- Mizaļģu dobumakmens — Įžymus gamtos objektas
- Gaļķu k. 149 m — Žinoma kalva
- Vērmaļos pilsk. — Žinomas piliakalnis
- Cālīļauks^a Jānaņi — Vienkiemis
- Užstatytos teritorijos
- Vasarnamiai, sodai
- Miškas • Pelkė

Užsiėmimai ir nuotykiai

54. SENIŲJŲ VIKINGŲ STOVYKLA
GPS 56.738170, 22.425797. Lutrinių pagasts. +371 26268883, +371 25423324
Miško stovykloje galima tobulinti gamtos ir istorijos žinias, mokytis išgyvenimo įgūdžių, šaudyti iš lanko ir pneumatinio šautuvo ar mesti kirvį, nakvoti miške ir kautis maišais. Įvairios dirbtuvės – odinių papuošalų, vaškinių žvakių ar senovinių fakelų gaminimo.

55. ZVARDĖS ŠAUDYKLA
GPS 56.595861, 22.549947. „Lapsas", Zvārdes pagasts. +371 28338705
Kiekvienas gali išbandyti savo šaudymo įgūdžius. Galima vietoje išsinuomoti ginklą, įrengti stovai. Reikia iš anksto užsisakyti.

56. DVIRAČIŲ NUOMA SALDUS TURIZMO INFORMACIJOS CENTRE IR BRUOCĖNŲ TURIZMO INFORMACIJOS PUNKTAS
GPS 56.665607, 22.493857;
GPS 56.682274, 22.566539
Strikių iela 3, Saldus. +371 63807443
Lielcieceres iela 3, Broceni. +371 22777103
Saldus TIC nuomojami à šiuolaikiški elektriniai dviračiai, Broceno TIP – 2 miesto dviračiai ir 2 elektriniai dviračiai

57. DVIRAČIŲ MARŠRUTAS NR. 590 APLINK CIECERES EŽERĄ
GPS 56.686566, 22.561842
turisms.saldus.lv
Eidami maršrutu susipažinsite su vaizdingais Ciecerės ežero pakrantės vaizdais, kuriais geriausia pasigrožėti pakeliui iš apžvalgos bokšto, taip pat su aplinkiniais kraštovaizdžiais. Dviračių maršrutas kaimo vietovėse pažymėtas kelio ženklais, o Brocėnų miesto teritorijoje - lipdukais ant kelio ženklų stulpų.

58. LAIPIOJIMO SIENA
GPS 56.649744, 22.466478
„Meždiņš", Novadnieku pagasts
+371 29163386, +371 29215457
Vietoje yra laipiojimo įranga, taip pat kvalifikuotas instruktorius.

59. AIRSOFT SALDUS
GPS 56.683452, 22.457959. +371 20165777
Viena didžiausių Latvijoje uždarų „Airsoft" aikštelių yra netoli Saldaus. Aktyvaus poilsio centras nuotykių ieškotojams ir ištrių pojūčių mėgėjams siūlo privačius ir viešus „Airsoft" žaidimus, šaudymą į taikinius, pasivaižinėjimus keturračiais

60. ŠAUDYMAS IŠ LANKO APYLINKĖJE
GPS 56.604097, 22.330848
„Vīestur", Novadnieku pagasts
+371 26536043
Lankytojai turi galimybę išmokti šaudymo iš lanko pagrindų ir pritaikyti įgūdžius specialiai tam skirtoje trasoje. Vienu metu siūloma 10 lankų.

61. ŽIRGYNAS „PRELŪDIJA"
GPS 56.642564, 22.386719
Kārļa iela 14, Sesile, Novadnieku pagasts
+371 29723632
Jodinėjimas žirgais vaikams ir suaugusiems. Jojimo pamokos.

62. „WAKEPARK SALDUS"
GPS 56.641957, 22.428267
Satiniai–Sesilė vandenvietė
Novadnieku pagasts. +371 20332477
180 m ilgio trasa su tramplinais, inventoriaus nuoma, instruktorius. Taip pat nuomojamos 2 elektrinės irklinės valtys ir SUP lentos.

63. „ALATĖ"
GPS 56.67545, 22.34118
„Ādieri", Zirņu pagasts. +371 29422884
alate.info
Prie Pakulių vandenvietės siūloma valčių, vandens dviračių, SUP lentų ir vandens kostiumo nuoma. Galima pristatyti į kitą vietą.

64. BAIDARIŲ NUOMA „IEVAS"
GPS 56.462929, 22.114354. „Ievas", Kalni, Nīgrandes pagasts. +371 29341073, +371 29412804
Baidarių nuoma, pristatymas į reikiamą vietą, palapinių vietos ir sporto aikštelės.

65. SVEČIŲ NAMAI „RADI"
GPS 56.64598, 22.56547
Cieceres pagasts. +371 29538230
Valčių ir baidarių nuoma, išvykos motorinėmis valtimis ir plaukiojimo ratu, vandens slidės, vandenlėtės.

66. POILSIO BAZĖ „ZVEJNIEKI"
GPS 56.64596, 22.56533. Cieceres pagasts
+371 29715001, +371 29550012
www.zvejnieki2000.lv. Valčių ir vandens motociklų nuoma Ciecerės ežere.

67. POILSI BAZĖ „KRUSTKALNI"
GPS 56.64264, 22.42313. Novadnieku pagasts.
+371 29457794, www.krustkalni.lv
Irklinių valčių ir SUP lentų nuoma Satiniai–Sesilė vandenvietėje.

68. „BROCĖNŲ SUP" / „SAL SUP"
+371 27717255, +371 26665671
SUP lentų nuoma Saldaus srityje.

69. "KRASTA PUSE"
GPS 56.67645, 22.5648
Krasta iela 6, Brocēni. +317 22524990
Siūlomos keturiolika SUP lentos, dvi 2,5 vietos kajakai, vienas žvejybinis kajakas. Kito poilsio inventoriaus nuoma.

70. „10 LAIVAS"
+371 28338705. Baidarių nuoma Saldaus srityje ir Kuržemėje.

71. SPORTIVE AQUA
GPS 56.678955, 22.562285. Šalia centrinio Bruocėnų paplūdimio. +371 24227242. sportive.lv
Ciecerės ežere įrengtas didžiausias Kuržemėje pripučiamų pramogų parkas. 4000 m2 plaukiojantis pramogų parkas sutekės galimybę išbandyti savo vikrumą įveikiant daugiau nei 30 skirtingų kliūčių. Parke gali lankytis vaikai nuo 6 metų.

Lankytini objektai Saldaus srityje

Kultūra, istorija ir amatai

1. OSKARO KALPAKO MUZIEJUS IR MEMORIALINĖ VIETA „AIRĪTES"
GPS 56.67833, 22.15538. Zirņu pagasts. +371 22017465, karamuzejs.lv
Pirmojo Latvijos armijos vado pulkininko Oskaro Kalpako atminimui įkurtas muziejus yra valstybinės reikšmės istorinis paminklas. Kiekvienas susidomėjęs kviečiamas apžiūrėti muziejaus pastatą ir ekspoziciją, kuri atspindi pulkininko Oskaro Kalpako asmenybę ir jo veiklą Pirmojo pasaulinio karo bei Latvijos išsivadavimo kovų metu. Šalia muziejaus įrengta lauko ekspozicija – didžiausias Baltijos pilno dydžio kovos avangardinio posto atkūrimo modelis.

2. EZERĖS MUITINĖS NAMAI
GPS 56.402689, 22.369470
„Ezeres muitas punkts", Ezeres pagasts
+371 63842152, +371 29475438
Ezerės kultūros paveldo ir kraštotyros medžiagos saugykla „Muitinės namai" įsikūrę istoriškai reikšmingame pastate, kuriame 1945 m. gegužės 6 d. buvo pasirašytas Kuržemės katile apsuptų vokiečių kariuomenės kapituliacijos aktas. 2021 m. pristatyta nauja interaktyvi ekspozicija „Karo veiksmų nutraukimas Kuržemėje", kuri atvaizduoja Antrojo pasaulinio karo pabaigos simbolį – Kuržemės kapituliaciją.

3. STOTIS „AIRĪTE"
GPS 56.705738, 22.172394. Zirņu pagasts +371 29503503. Iš anksto užsisakius.
Stotis pastatyta 1935 m. pagal tipinį projektą. 1-ame pastato aukšte galima apžiūrėti įdomią ekspoziciją apie Kuržemės geležinkelio istoriją, iš dalies atkurtą XX a. pradžios stoties patalpų interjerą.

4. JAUNAUCĖS DVARO PILIS
GPS 56.444226, 22.690027
Jaunauces pagasts. +371 26014296, +371 28349411. www.jaunaucespils.lv
Lankytojams siūlomos gido paslaugos. Pilyje restauruota vienintelė Latvijoje ovali salė su autentišku klasicizmo stiliaus kupolo freska, didžiausia XIX a. pradžios ampyro krosnių kolekcija (7 krosnys), paveikslų kambarys, valgomasis ir darbo kabinetas. Patobulinta realybės skaitmeninė programa „VARTAI" leis pažvelgti į iškilią meno kolekciją, kuri XIX a. buvo Jaunaucės pilyje. Pilyje veikia įvairios ekspozicijos, gausu įvairiausių užsiėmimų.

5. REMTĖS DVARO PASTATAI IR PARKAS
GPS 56.739545, 22.694236
Remtes pagasts. +371 63846890, +371 29584849, +371 29321105
Pilis pastatyta 1800 m. grafo Karlo Mėdemo užsakymu, šiandien joje įsikūrusi pradinė mokykla. Kadangi pastatas degė du kartus, vidaus apdaila neišliko. Pilį supa 26 ha ploto kraštovaizdžio parkas su alejomis, įvairiais medžiais ir sava tvenkinių bei kanalų sistema. Pasivaikščiojimo takai nuves iki Medžioklės bokšto, Meškų trobelės, Lapinės, Kankinimo kameros ir Mėlės salėlės. Prie pilies sukurtas „Pojūčių takas".

6. LIELEZERĖS DVARO PASTATAI IR PARKAS
GPS 56.40387, 22.362088
Ezeres pagasts. +371 63842152
Dvaro pastatai statyti XVIII–XIX a., o gyvenamasis pastatas buvo ne kartą perstatytas ir pritaikytas mokyklos poreikims. Pastate įsikūrusi Ezerės pagrindinė mokykla. Dvaro parke (19,7 ha) sukurti pasivaikščiojimų takai, galima apžiūrėti didelį akmenį „Vadakstės valdovas" (4,2 m).

7. VADAKSTĖS DVARAS IR PARKAS
GPS 56.373047, 22.748247
Vadakstes pagasts. +371 25619406
Neoklasikinio stiliaus dvaro rūmai pastatyti 1911–1914 m. Čia galima apžiūrėti parapijos senovinių daiktų saugyklą. Dvaro komplekso spa XVIII–XIX a. pasodintas retų rūšių medžių parkas. Parke yra alyvų sodas.

8. JAUNMUIŽOS PASTATAI
GPS 56.829320, 22.401858
Jaunlutrinių pagasts,+371 29189208
Dvaras pastatytas XIX a. pradžioje. Dėmesio vertos dvaro kleties durys – kletis ir parkas yra valstybinės reikšmės architektūros paminklas. Buvusiame tarnų name gimė pulkininkas Jukumas Vacietis, čia sukurta ekspozicija apie jo šeimą, gyvenimą ir pasiekimus.

9. STRIKIŲ DVARO PASTATAS
GPS 56.598224, 22.512095
Zvārdes pagasts. +371 26033305
Strikių dvaro pastatas susiformavo XIX a. pradžioje. Dabar dvaro rūmuose įsikūrę kultūros namai.

10. SENOVINIŲ MOTORINIŲ TRANSPORTO PRIEMONIŲ KOLEKCIJA
GPS 56.612212, 22.507894. „Retrokniflinš", Zvārdes pagasts. +371 29163603
Zvardės seniūnijoje lankytojai turi galimybę susipažinti su įspūdinga senovinių motorinių transporto priemonių kolekcija. Kolekcijoje yra lengvųjų automobilių, sunkvežimių ir motociklų.

11. TECHNIKOS KELIAS
GPS 56.683017, 22.471439 (vikšrinis traktorius) GPS 56.692809, 22.447017 (garvežys); 56.707406, 22.423127 (kombainas); 56.717488, 22.391349 (traktorius su griovio kasimo įranga); 56.725417, 22.383451 (traktorius su durpių surinkimo mašina); 56.744099, 22.377164 (trosinis ekskavatorius); 56.808938, 22.285115 (kilnojamoji kuliamoji).
Šalia Saldus–Kuldyga plento išstatytus žemės ūkio techniką galima apžiūrėti nemokamai.

12. EZERĖS MALŪNO EŽERO ŠLIUZAI
GPS 56.404911, 22.365085
Ezere, Ezeres pagasts
Nuo 1982 m. prie Ezerės malūno ežero yra ypatingi klevo lapo formos šliuzai. Tokios formos šliuzų konstrukcija Latvijoje – retenybė.

13. ISTORINĖ EKSPOZICIJA NYGRANDĖS DVARO KLĖTYJE
GPS 56.485235, 22.091502
Nīgrandes pagasts. +371 26497699
Ypatinga vietą ekspozicijoje skirta rašytojui Jėkabui Janševskiui. Čia galima susipažinti su tradicine dvarų buitimi ir santvarka, atskira ekspozicija skirta sovietmečiui.

14. SALDAUS SENIŪNIJOS KRAŠTOTYROS SAUGYKLA
GPS 56.695363, 22.449631
Saldus pagasts (Druvos kultūros namuose), +371 29145725
Saugykloje saugomi seniūnijos istorijos, sendaikčių ir kultūros paveldas. Lankytojai gali apžiūrėti seniūnijos dailininkų parodą.

15. GAIKIŲ KRAŠTOTYROS SAUGYKLA
GPS 56.78588, 22.56368
„Egļāji"-10, Vecgaiķi, Gaiķu pagasts
+371 29484178
Saugykloje saugoma informacija apie seniūnijos istoriją – kraštotyros medžiaga, įvairių epochų daiktai ir istoriniai įrodymai.

16. JANIO ROZENTALO GIMTIEJI NAMAI „BEBRI"
GPS 56.718002, 22.442915
Saldus pagasts
Prie „Bebrų" pastatyta memorialinė lenta, bylojanti apie žymaus menininko ryšį su šia vieta.

17. MEMORIALINIS ANSAMBLIS IŠTREMTIESIEMS „KRYŽIAUS KELIAS"
GPS 56.445286, 22.123024
Kalni, Nīgrandes pagasts
Memorialinis ansamblį sudaro keturi stilizuoti vagonai – kiekvienas skirtingam tremties laikui. Vagonų stogai simbolizuoja namus. Ansamblio centre – altorius ir kryžius. Autorius: dailininkė Maija Engelė.

18. ZVARDĖS POLIGONAS IR ZVARDĖS LAUKO BAŽNYČIA
GPS 56.561057, 22.632516
Zvārdes pagasts. +371 63846151, +371 26177794
Sovietmečiu didžioji dalis Zvardės seniūnijos teritorijos buvo perduota SSRS oro pajėgoms didžiausiam (24 500 ha) tiksliniam poligonui Latvijoje sukurti. Čia vis dar galima pamatyti, apgriuvusią Zvardės bažnyčią ir Rytelių kapines. Vasarą Zvardės bažnyčioje vyksta pamaldos.

19. GRIEZĖS BAŽNYČIA
GPS 56.414328, 22.219344
Ezeres pagasts +371 22316912, +371 24243912
Bažnyčia pastatyta 1769 m. prie Lietuvos sienos, kur Vadakstė įteka į Ventą. Šiuo metu pastatas restauruojamas. Joje pakrikštytas garsus latvių skulptorius Karlis Zalė.

20. GAIKIŲ LIUTERONŲ BAŽNYČIA
GPS 56.773123, 22.541871
Gaiķu pagasts. +371 26048675
Valstybinės reikšmės architektūros paminklas 1658 m. pastatyta bažnyčia išsiskiria išskirtiniais suolų piešiniais.



Gamta

21. GRYVAIŠIŲ LIUTERONŲ BAŽNYČIA
GPS 56.425043, 22.431659
Ezeres pagasts. +371 29180556
Bažnyčia, kapinės ir užeiga sudaro XVII–XIX a. Latvijos kaimui būdingą pastatų kompleksą. Bažnyčioje yra manierizmo stiliaus sakykla su medžio raižiniais (XVII a.).

22. PRIEDULOS LIUTERONŲ BAŽNYČIA
GPS 56.370693, 22.84559
Vadakstes pagasts, +371 26317749
Bažnyčia pastatyta XVI a. pabaigoje, ji išsiskiria XVII a. interjero daiktais. Šalia bažnyčios yra viduramžių kapinės su išskirtiniais tufo antkapiais.

23. LUTRINIŲ LIUTERONŲ BAŽNYČIA
GPS 56.812156, 22.384114
Jaunlutrinių pagasts +371 25544107
1827 m. baigta statyti penktoji Lutrinių bažnyčia, kuri išliksui iki mūsų dienų. Bažnyčioje galima pamatyti XIX a. pradžios altorių ir altorių paveikslus bei senovinių ritualinių indų.

24. NYGRANDĖS LIUTERONŲ BAŽNYČIA
GPS 56.489889, 22.08895
Nīgrandes pagasts. +371 26458880
Bažnyčia (1775 m.) – seniausias seniūnijos pastatas, kuriame iki šiol yra išlikę XVIII a. varpai ir bokšto gaidys.

25. KALNŲ ŠV. AGOTOS KATALIKŲ BAŽNYČIA
GPS 56.445016, 22.122539
Kalni, Nīgrandes pagasts. +371 26312282
Bažnyčia baigta statyti 2009 m. Altorių sukūrė Nygrandės meninink Maija Engelė, o pagamino Nygrandės meistras Aivaras Birzniekas.

26. REMTĖS LIUTERONŲ BAŽNYČIA
GPS 56.745291, 22.686334
Remtes pagasts. +371 26493373
Bažnyčia statyta 1775–1780 m. 1945 m. pastatą padegė sovietinės armijos kariai. Nuo 1992 m. joje vėl vyksta pamaldos. Vietoj buvusio altoriaus paveikslo dabar pastatyta skulptūra – skulptorės Artos Dumpės dovana.

27. MEMORIALINIS AKMUO RAŠYTOJUI JĖKABUI JANŠEVSKIUI
GPS 56.468133, 22.04165
Nīgrandes pagasts
Netoli nuo gimtųjų namų „Kalna Krīcmaņi" pastatytas memorialinis akmuo rašytojui Jėkabui Janševskiui, vaizdingai savo romanuose atvaizdavusiam apskrities gyvenimą.

28. RAŠYTOJOS IRMOS GREBZDĖS GIMTINĖ
GPS 56.382660, 22.641235
Rubas pagasts. +371 63825593
Rengės stoties pastate gimė rašytoja Irma Grebzdė. Ant pastato yra jos memorialinė lenta.

29. KERAMIKOS DIRBTUVĖ „KLAPATAS"
GPS 56.546488, 22.210359. „Klapatas", Pampāļu pagasts. +371 26305478
Keramikės Aleksandra ir Inga Gūtmanės siūlo įsigyti gatavų gaminių, taip pat pasidaryti molinį dirbinį.

30. KERAMIKĖ IVETA BESERĖ
GPS 56.627452, 22.476713. „Klenciši", Novadnieku pagasts. +371 26359500
Keramikos dirbtuvėje galima užsisakyti ir įsigyti keramikos dirbinių su ragų elementais.

31. TEKSTILĖS DIRBTUVĖ „AUSTRUMI"
GPS 56.69405, 22.49882. „Austrumi", Saldus pagasts. +371 26470849
www.baibatextileart.lv
Dirbtuvėje galima apžiūrėti gražius dailininkės Baibos Ryterės gobelenus, čia galima susipažinti su audimo procesu, įsigyti ir užsisakyti tekstilės dirbinių.

32. DRUVOS AMATŲ CENTRAS
GPS 56.695504, 22.449631
Vienības iela 15/17, Druva, Saldus pagasts
+371 29145725
Amatų centre galėsite išbandyti įvairius rankdarbius, apžiūrėti vietos amatininkių rankdarbius.



33. CIECERĖS EŽERAS IR APŽVALGOS BOKŠTAS
GPS 56.656997, 22.555093
„Saulrieti", Cieceres pagasts
Ciecerės ežeras (277 ha) yra poledyninėje upės vagoje ir yra išraiškingiausias tokio pobūdžio ežeras Latvijoje. 18,4 m aukščio Ciecerės ežero apžvalgos bokštas leidžia pasimėgauti vaizdingais Ciecerės ežero ir aplinkinių kraštovaizdžiais. Bokštas yra ant dirbtinio pylimo, o bendras aukštis siekia 30 m. Prie bokšto yra iškylų vieta.

34. GAMTOS DRAUSTINIS „SĀTIŅU DĶI" IR PAUKŠČIŲ STEBĖJIMO BOKŠTAS
GPS 56.636639, 22.334608
Novadnieku pagasts, +371 29165144
Draustinis su 30 žuvų tvenkinių skirtas paukščių apsaugai. Čia yra ir Latvijai būdingų vandens paukščių, ir Europos šalyse saugomų paukščių. Prie vieno iš tvenkinių yra 9,8 m aukščio paukščių stebėjimo bokštas. Dalį teritorijos tvarko Sātiņu žuvininkystės ūkis – iš anksto užsisakius galima suorganizuoti ekskursiją.

35. KALNŲ GAMTOS TAKAS
GPS 56.458858, 22.115859
Kalni, Nīgrandes pagasts
Kalnų gamtos tako ilgis – 2,3 km. Jis prasideda prie Kanavīšķių tvenkinio, eina palei Lošos upę iki Ventos žiočių. Yra keletas poilsio aikštelių, tiltelių, laiptų. Takas veda palei poilsiavietę „Ievas".

36. POILSIO VIETOS PRIE VENTOS
GPS 56.466911, 22.126192; 56.492954, 22.091233. Nīgrandes pagasts
Plaukiojančių valtimis ir gamtos mylėtojų patogumui Ventos upės pakrantėje sukurtos sutvarkytos poilsio vietos.

37. KALNZIEDNIEKŲ GALINGAS AĢUOLAS
GPS 56.811656, 22.283559
Ošenieki, Jaunlutrinų pagasts
Saldaus srityje didžiausias ąžuolas (apimtis – 7,9 m) auga netoli nuo Lošenieky centro ir yra matomas nuo kelio.

38. BALUOŽŲ PALMINĖ PUŠIS
GPS 56.487246, 22.349644
Kursīšu pagasts
Kursyšų palminė pušis yra ypatingas gamtos objektas. Tai vienintelė pušis Latvijoje, natūraliai įgavusi palmės formą.

39. MELDZERĖS AKMUO SU ĮDUBA
GPS 56.498283, 21.958083
Nīgrandes pagasts
Meldzerės akmuo su įduba – senas kultinis akmuo. Šiandien jis nebėra pradinėje vietoje, nes vietiniai gyventojai jį perkėlė, kad išgelbėtų nuo sunaikinimo.

Ūkiai ir degustacijos

40. MAŽASIS ZOOLOGIJOS SODAS „SILAVAS"
GPS 56.731933, 22.674823
„Silavas", Remtes pagasts. +371 28164203
Mažajame zoologijos sode „Silavas" Jus pasitiks įvairiausi gyvūnai – asilai, lamos, poniai, arkliai, Afrikos stručiai, kojotai, triušiai, įvairūs paukščiai, šinšilos ir daugelis kitų. Gyvūnus galima pašerti čia pagamintu ėdalu.

41. KAIMO SODYBA „ZIĶI"
GPS 56.669727, 22.352014
„Ziķi", Zirņu pagasts. +371 29265183
Kaimo sodyboje galia pamatyti stručių, fazanų ir karvių, pasiklausyti žavingų ir pamokančiųjų istorių apie juos. Taip pat galima apsilankyti kino–foto istorijos mėžiagų saugykloje, didelę plačią kino–foto aparatūros ir priedų ekspoziciją.

42. KAIMO SODYBA „KALNA GĒGERI"
GPS 56.367621, 22.682603. „Kalna Gēgeri", Vadakstes pagasts. +371 22487448
Sodyboje galima susipažinti su augintiniais, pasivaikščioti šalia esančiuose miškuose ir pievose, dalyvauti šieno rinkime, lieti bičių vaško žvakes ir kepti duoną, paragauti kaimo gėrybių ir nakvoti palapinėje.

43. ELNIŲ SODAS POILSIO KOMPLEKSE „JUKU DZIRNAVAS"
GPS 56.864370, 22.495544
„Juku Dzirnavas", Šķēdes pagasts
+371 28666600. www.jukudzirnavas.lv
„Juku dzirnavas" svečiai ir kiti suinteresuoti asmenys turi galimybę pamatyti tauriuosius elnius, kurie auginami specialiai tam pritaikytoje teritorijoje šalia poilsio komplekso.

44. EKSKURSIJA PO „BRŪZILU LIELLOPS" ŪKIUS
GPS 56.508978, 22.339331. „Brūzilas", Kursīšu pagasts. +371 28633520, +371 29263853. www.bruziluliellops.lv
„Brūzilu Liellops" apjungia 2 ūkius – pienių ir mėsinių galvijų. Siūlomos ekskursijos, galimybė įsigyti jautienos gaminių.

45. „LILLAS LAVENDER"
GPS 56.814364, 22.273360. „Kalnjaunsētas", Ošenieki, Jaunlutrinų pagasts
+371 26447888. www.lillaslavender.com
Liepos mėnesį yra puiki galimybė pamatyti žydintį levandų lauką, atsipalaiduoti ir jamžinti gražias akimirkas nuotraukose, sužinoti apie levandų istoriją, auginimą ir praktinį pritaikymą.

46. BIJŪNŲ SODAS „LAPENIEKI"
GPS 56.8226396,22.3454773. „Lapenieki", Jaunlutrinų pagasts. +371 29707343
„Lapenieki" ūkyje vasaros pradžioje gražiais žiedais lankytojus džiugina daugiau nei 300 bijūnų veislių.

47. „BIERIŅI" MEDŽIOKLĖS TROFĖJŲ KOLEKCIJA
GPS 56.443041, 22.100701
Nīgrandes pagasts
+371 29449245, +371 29299330
Bierinių sodyboje galima apžiūrėti įspūdingą medžioklės trofėjų kolekciją, siūlomos mišių mėsos skanėstų degustacijos.

48. BITYNAS „KĀRES"
GPS 56.640317, 22.691223. „Kāres", Blīdenes pagasts. +371 29497903, +371 28647973. www.meduspils.lv
Blydenės bitynė „Kāres" galima sužinoti daug naujo apie medų ir bites, paragauti įvairių augalų ir žiedų medaus, medaus mišinių, žiedadulkių ir bičių duonelės. Vasarą galima apsirengti bitininko drabužiais, aplankyti bičių šeimą, nusifotografuoti, dalyvauti atidengiant medaus koriusir medaus metime. Žiemą galima pabandyti lieti vaškines žvakes ir gaminti saldainius.

49. ŽIRNIŲ PATIEKALŲ DEGUSTAVIMAS
GPS 56.674322, 22.219243. Bērzu iela 4, Zirņi, Zirņu pagasts. +371 28878917
Zirniuose galima paragauti įvairiausių žirnių patiekalų – sriubų, blynų, įvairių užkandžių.

50. NAMINIO VYNO DEGUSTAVIMAS
GPS 56.819729, 22.547128. „Granskalni", Gaiķu pagasts. +371 29194894
Ūkyje auginami šaltalankiai, rabarbarai, gaminamos sultys, naminis vynas ir kiti skanėstai. „Granskalni" siūlo įvairius vaisių ir uogų vynus, šaltalankių sultis. Produkcijos galima įsigyti vietoje.

51. „BREKŠĪ" NAMINIAI LEDAI
GPS 56.683896, 22.330019
„Brekši", Zirņu pagasts. +371 29245117
Poilsio namuose „Brekši" nuo 20 žmonių grupėms siūloma paragauti įvairių rūšių naminių ir medaus ledų.

52. SANTOS UOZOLINIOS AITRIŲJŲ PAPRIKŲ PADAŽAI
GPS 56.840944, 22.452333. „Ābelītes", Jaunlutrinų pagasts. +371 26626468
Santa Uozuolinia mažoms grupėms siūlo paragauti ir įsigyti jos pačios gamintus gardžius ir įvairius čili padažus. Kaimo sodyboje „Ābelītes" taip pat galima sužinoti apie padažų gamybą, skonio subtilybes, dalyvauti meistriškumo pamokoje ir patiems išbandyti gamybos procesą.

53. DRUVOS LEDAINĖ
GPS 56.690924, 22.450415
Kuldīgas šoseja 4, Druva, Saldus pagasts
+371 293 976 03, tervetefood.lv
Didžiausias Druvos ledų asortimentas ir specialūs pasiūlymai kiekvieną mėnesį.