

Bezirk Saldus

Touristische Karte




- Unterkünfte
- Sehenswürdigkeiten
- Gastronomie
- Karten

NÜTZLICHE INFORMATIONEN

- Busbahnhof Saldus, Jelgavas iela 2, Saldus. (+371) 63822107**
- Bahnhof Saldus, Satiksmes iela, Saldus**
Fahrkarten und Fahrpläne: vivi.lv
- Taxis (am Busbahnhof): (+371) 27503886, 20484454, 29900075, 24423511, 28266234, 29609920**
- Postfiliale Saldus: Kuldīgas iela 4, Saldus. (+371) 67008001**
- Auskünfte: 1188, 1180, 1189**
- Medizinischer Notdienst: 03, 112, 113**
- Feuerwehr und Rettungsdienst: 01, 112**
- Polizei: 02, 110, 112**
- Gemeindepolizei: (+371) 63825000**

Agentur der Bezirksverwaltung Saldus
„Zentrum für touristische Information,
Kultur und Sport Saldus“
Sriku iela 3, Saldus, Saldus novads, LV-3801,
(+371) 63807443; tic@saldus.lv; turisms.saldus.lv
(GPS N 56.665676, E 22.493733)

Touristische Informationspunkt in Brocēni
Lielcieceres iela 3, Brocēni, LV-3851. (+371) 22777103
(GPS N 56.682122, E 22.566438)



Herausgeber: Zentrum für touristische Information, Kultur und Sport Saldus, 2020. Foto: Zentrum für touristische Information, Kultur und Sport Saldus, Werbefotos von touristischen Objekten.
Titelfoto: Andrejs Sergejevs. Karten: SIA „Karšu izdevniecība ulsa jēta“. Layout: Dace Vucena.



26. SIA „SALDUS PĀRTIKAS KOMBINĀTS“
GPS 56.663999, 22.490484
Lielā iela 9a. +371 63881440. www.saldusgotina.lv
Im Lebensmittelkombinat von Saldus werden schon seit mehr als 60 Jahren die Milchbonbons „Gotina“ hergestellt. Hier können sie sich mit dem Herstellungsprozess vertraut machen und die süße Produktion kosten. Im Laden der Produktionsstätte können sie verschiedene Milchbonbons, Cremes und Marmeladen kaufen.



27. KLEINE BIERBRAUEREI „SALDALUS“
GPS 56.662643, 22.498583. Sriku iela 65
+371 28662967. www.saldalus.lv
Eine der ersten und kleinsten Bierbrauereien in Lettland. Die Inhaber bieten nach vorheriger Absprache eine Brauereibesichtigung mit Degustation an.



28. UNTERHALTUNGSZENTRUM FÜR KINDER „HAPPY KIDS“
GPS 56.683223, 22.475155
Apvedņej 7c. +371 27015102
Gemsung und spannende Indoor-Freizeitbereiche für Kinder, ein Ort für Familienfeste, Lesertag.



29. MINIGOLF UND TRETAUTOS
GPS 56.667429, 22.501012
Jelgavas iela 6. +371 29412309
In der Sommeraison stehen Besuchern ein Minigolfplatz mit 18 Bahnen und verschiedene Attraktionen für Kinder zur Verfügung. Kostenloser Eintritt.

30. LAUFROUTEN UND SKISPUREN IM „LIKĀIS“ WALD
GPS 56.648849, 22.468842
Near Meža Street. +371 2945360
Die Route beginnt an der Kreuzung der Straßen Meža und Irbenieku, wo Sie auch einen Erholungplatz finden.



31. TÖPFERWERKSTATT „CLAY HEAD POTTERY“
GPS 56.666053, 22.497153
Tūristu iela 4. +371 28237675
In der Werkstatt können Sie verschiedene Töpferund Keramikwaren kaufen. Es werden kreative Aktivitäten angeboten.

32. ATELIER FÜR ANGEWANDTE VOLKSKUNST
GPS 56.669568, 22.490017
Kuldīgas iela 3. +371 26555947
Lernen sie Weberei, Knüpftechniken und andere Handarbeiten. Im Atelier wurden Muster von Rockstoffen aus der Region Saldus gesammelt. Besucher können Stoffe für eine Tracht bestellen.



33. MOBILE GAME „PALM-SIZED SALDUS“
56.665676, 22.493733. Sriku iela 3
+371 63807443; turisms.saldus.lv
map and instruction: spalpus.saldus.lv
A great way to explore Saldus. By answering several places in the town centre and answering questions or completing tasks on your mobile device, you will find out about the history of Saldus, notable people and learn interesting facts. Maps are available in brochure holders outside Saldus TIC.

34. KLETTERRAND IM FREIEN
GPS 56.666371, 22.501018. Jelgavas iela 6
Die Outdoor-Kletterwand befindet sich im Stadion des Sportkomplexes Saldus. Die Wand ist von Mai bis Oktober mit eigener Ausstattung nutzbar.



35. HANDWERK- UND SOUVENIRLADEN „RŪKU ISTABA“
GPS 56.664369, 22.495661. Sriku iela 14. +371 26423495
Ein breites Angebot an lokalem Kunsthandwerk - Schmuck, Spielzeug, Kleidung, Naturkosmetik, Dekoration, Holzprodukte.



36. KUNSTSTETELLER „FEJA“
GPS 56.665604, 22.483570. Sriku iela 1. Tāln. +371 28464653
Souvenirs, Schmuck, Geschir, Korbmachereien und andere handwerkliche Produkte aus Lettland und Saldus.

37. GESCHÄFT „PROVINCES PRODUKTI“
GPS 56.667242, 22.493766. Kuldīgas iela 1. +371 28633520
Im Geschäft der Heimarbeitgenossenschaft des Bezirks Saldus können Sie verschiedene Lebensmittel und Geschenke kaufen. Hier sind auch Waren aus anderen Regionen Lettlands zu finden.

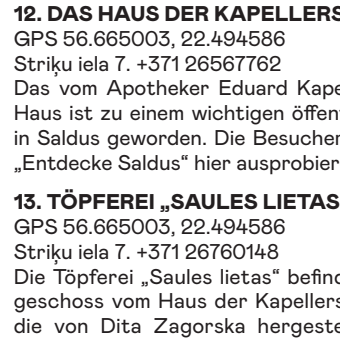
38. EISDIELE „DRUVAS SALSĒJUMS“
GPS 56.664990, 22.494568. Sriku iela 7. +371 29397603. Während der Sommeraison geöffnet.

Local Produce and Souvenirs

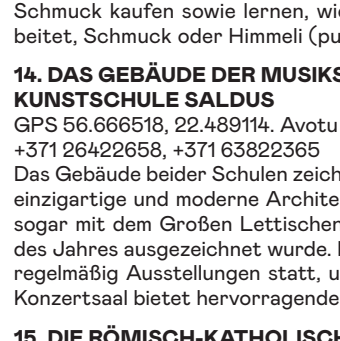
- 35. HANDWERK- UND SOUVENIRLADEN „RŪKU ISTABA“**
GPS 56.664369, 22.495661. Sriku iela 14. +371 26423495
Ein breites Angebot an lokalem Kunsthandwerk - Schmuck, Spielzeug, Kleidung, Naturkosmetik, Dekoration, Holzprodukte.
- 36. KUNSTSTETELLER „FEJA“**
GPS 56.665604, 22.483570. Sriku iela 1. Tāln. +371 28464653
Souvenirs, Schmuck, Geschir, Korbmachereien und andere handwerkliche Produkte aus Lettland und Saldus.
- 37. GESCHÄFT „PROVINCES PRODUKTI“**
GPS 56.667242, 22.493766. Kuldīgas iela 1. +371 28633520
Im Geschäft der Heimarbeitgenossenschaft des Bezirks Saldus können Sie verschiedene Lebensmittel und Geschenke kaufen. Hier sind auch Waren aus anderen Regionen Lettlands zu finden.
- 38. EISDIELE „DRUVAS SALSĒJUMS“**
GPS 56.664990, 22.494568. Sriku iela 7. +371 29397603. Während der Sommeraison geöffnet.

Wo übernachten?

- In Saldus**
WOHNUNG IM ZENTRUM VON SALSUS
GPS 56.665708, 22.492380
Lielā iela 2, Saldus. +371 26174135
marstolere@gmail.com
- UNTERKUNFT „DIVAS ISTABAS“**
GPS 56.660625, 22.486355
Skrundas iela 23, Saldus
+371 23778536; evjardarvina@inbox.lv
- HOTEL „DEMIANS“**
GPS 56.664451, 22.494664. Rigas iela 10a, Saldus. +371 63881596,
+371 29129422. hotel.demiangs@gmail.com
- HOTEL „MAINS NAMIS“**
GPS 56.662862, 22.491725
Lielā iela 10, Saldus. +371 29298970
hotel@elzabetehotel.lv
- APARTMENT „ANNA“**
GPS 56.661277, 22.498822
J. Rozentāla iela 15-32, Saldus
+371 26135496; lusebaiba@gmail.com
- APARTMENT „PAULA“**
GPS 56.667482, 22.511974
Kalsnētas iela 12-10, Saldus. +371 28135496
lusebaiba@gmail.com
- WOHNUNG IN SAULES STRAĒE**
GPS 56.663006, 22.486254. Saules iela 2A, Saldus. +371 24002400,
+371 29161237. 2400@inbox.lv
- APARTMENTS „DARŽA IELA 13“**
GPS 56.658343, 22.480967
Dārza iela 13, Saldus. +371 24002400,
+371 29161237. 2400@inbox.lv
- HOSTEL „RENČIŅI“**
GPS 56.659338, 22.475933
Dzirnavu iela 8, Saldus. +371 29237987
amberprojects16@gmail.com



12. DAS HAUS DER KAPELLERS
GPS 56.665903, 22.490484
Sriku iela 7. +371 28567782
Das vom Apotheker Eduard Kapeller 1857 erbaute Haus ist zu einem wichtigen öffentlichen Treffpunkt in Saldus geworden. Die Besucher können das Spiel „Entdecke Saldus“ hier ausprobieren.



13. TÖPFEREI „SAULES LIETAS“
GPS 56.666003, 22.494586
Sriku iela 7. +371 26760148
Die Töpferei „Saules lietas“ befindet sich im Kellergeschoss vom Haus der Kapellers. Hier können Sie die von Dita Zaņoga hergestellte Keramik und Schmuck kaufen sowie lernen, wie man mit Ton arbeitet, Schmuck oder Himmel (puzuris) bastelt.



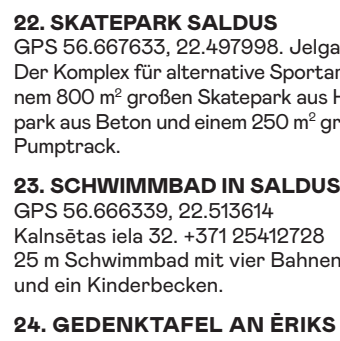
14. DAS GEBÄUDE DER MUSIKSCHULE UND KUNSTSCHULE SALSUS
GPS 56.666518, 22.489114. Avotu iela 12a
+371 26422658, +371 63822365
Das Gebäude beider Schulen zeichnet sich durch die einzigartige und moderne Architektur aus, die 2013 sogar mit dem Großen Lettischen Architekturpreis des Jahres ausgezeichnet wurde. Im Gebäude finden regelmäßig Ausstellungen statt, und der akustische Konzertsaal bietet hervorragende Konzerte.



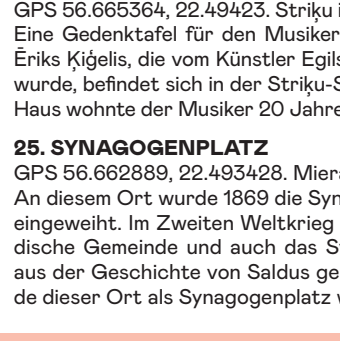
15. DIE RÖMISCH-KATHOLISCHE KIRCHE ST. PETER UND PAUL IN SALSUS
GPS 56.662039, 22.501170
J. Rozentāla iela 16. +371 25146300
Die Kirche wurde von 1999 bis 2008 mit Hilfe von Spenden, viel Arbeit und Mitteln der Gemeindeglieder errichtet. Das Projekt wurde von dem aus Saldus stammenden Architekten Aigars Andersons entworfen.



16. DIE EVANGELISCH-LUTHERISCHE MARTIN-LUTHER-KIRCHE IN SALSUS
GPS 56.659491, 22.489190. Skrundas iela 25/27
+37 22020683, +371 26334045
Die Kirche wurde 1934 nach dem Entwurf des Architekten P. Dreimann in gotischem und romanischem Stil errichtet.



17. DIE RUSSISCH-ORTHODOXE KIRCHE DER GOTTESERSCHENUNG IN SALSUS
GPS 56.662466, 22.497297. Sriku iela 26
+371 28537911



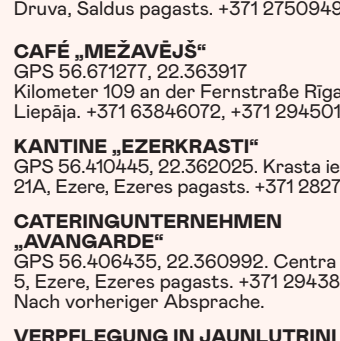
18. NARTSĒRĀPDI CIECERE
GPS 56.665592, 22.490067
Der Naturpfad windet sich entlang den Ufern des Flusses Ciecere von der Brücke der Kuldīgas-Straße bis zur Brücke der Saules-Straße.



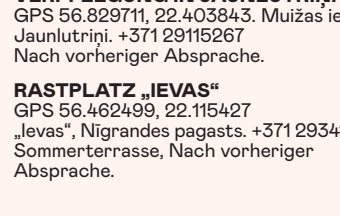
19. KINDERSPIELPLATZ UND BLUMENSKULTUR „BIENĒ“
GPS 56.664985, 22.490823
(zwischen Lielā StraĒe und Fluss Ciecere)



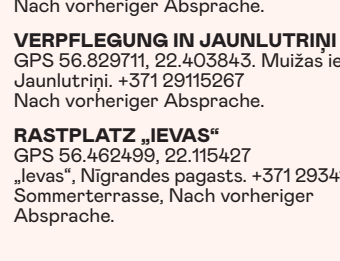
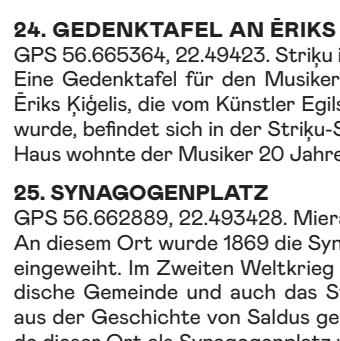
20. STRAND AM SALSUS-SEE
GPS 56.671988, 22.509594
Der Strand am Saldus-See verfügt über gut eingerichtete und gepflegte Badestellen, Spiel- und Volleyballplätze, wie auch Ruhebereiche und ein Sommercafé. Auch Toiletten, Umkleiekabine, Steg und Slipanlage für Boote stehen zur Verfügung.



21. SPORTKOMPLEX SALSUS
GPS 56.667959, 22.498868
Jelgavas iela 6. +371 63824938



22. SKATEPARK SALSUS
GPS 56.667633, 22.497998. Jelgavas iela 6
Der Komplex für alternative Sportarten besteht aus einem 800 m² großen Skatepark aus Holz, 450 m² Skatepark aus Beton und einem 250 m² großen asphaltierten Pumptrack.



Sehenswürdigkeiten in Saldus

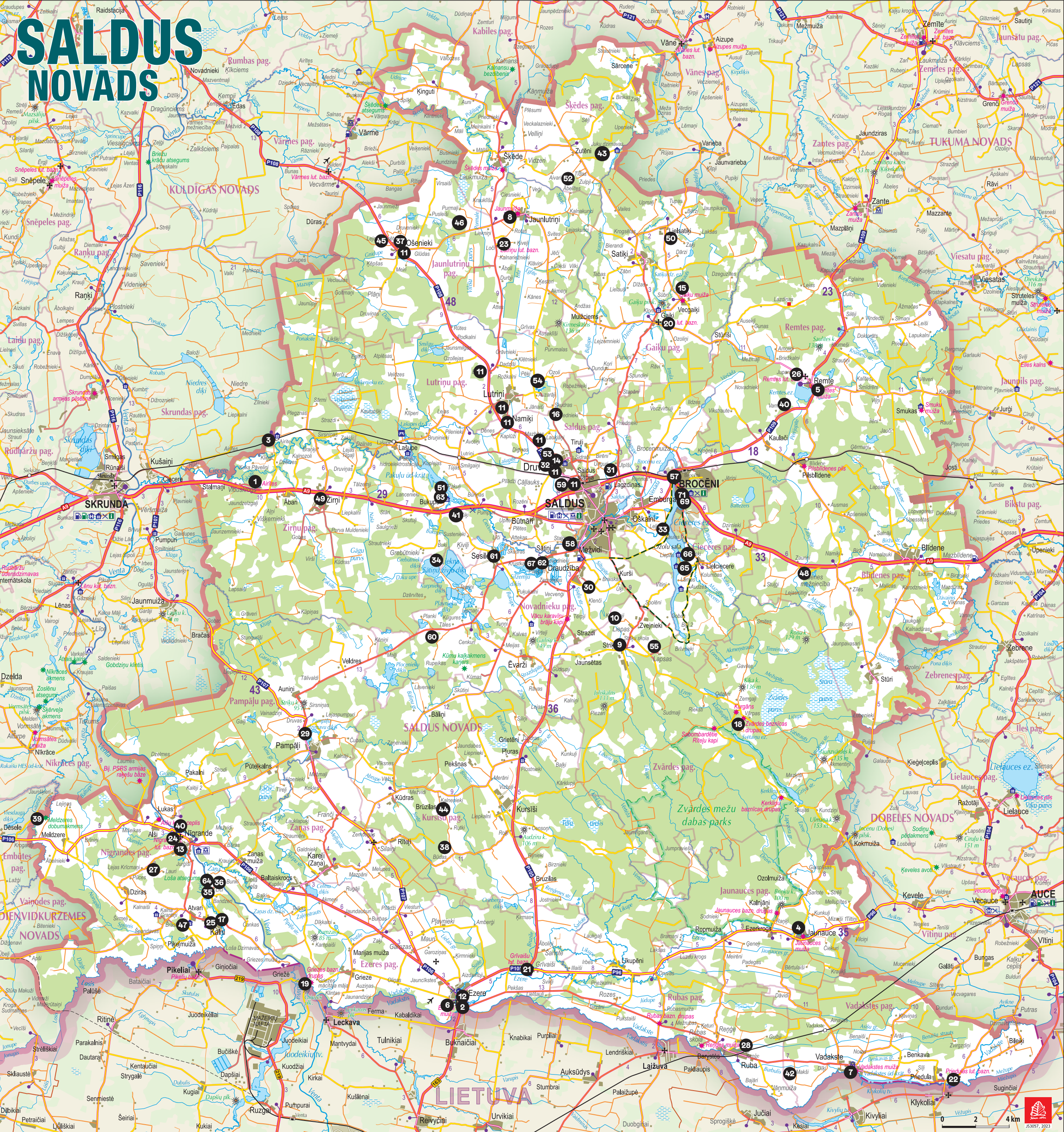
- 1. J. ROZENTĀLS KUNST- UND GESCHICHTSMUSEUM SALSUS**
GPS 56.666307, 22.496571. Striku iela 22
+371 63881547, +371 26193485, muzejs.saldus.lv
Der berühmte Maler Jānis Rozentāls wurde in der Nähe von Saldus geboren. Das von dem Künstler entworfene Wohn- und Atelierhaus beherbergt ein Museum und eine Ausstellung über das Leben und die Arbeit des Malers, sowie Originalwerke und Skizzen. Das Museum beherbergt auch eine historische Ausstellung, Wanderausstellungen und Ausstellungen von Kunstwerken aus der Sammlung.
- 2. DIE EVANGELISCH-LUTHERISCHE ST.-JOHANNIS-KIRCHE SALSUS**
GPS 56.666742, 22.492843. Kuldīgas iela 22
+371 2944317 (Fremdenführer), +371 26821768 (Pfarramt)
Das älteste Gebäude in Saldus. Die erste Steinkirche wurde an diesem Ort 1615 erbaut. Die heutige Kirche wurde 1737 erbaut und Ende des 19. Jahrhunderts nach einem Entwurf von W. Neumann umgebaut. Die Kirche von Saldus wurde in den Gemälden des in Saldus behimateten berühmten lettischen Künstlers Jānis Rozentāls abgebildet.
- 3. BRONZESTATUEN VON FIGUREN AUS DEM GEMÄLDE VON J. ROZENTĀLS**
GPS 56.666392, 22.492774. Kuldīgas iela 2
Anlässlich des 135. Geburtstags von Jānis Rozentāls wurden 2021 auf den Stufen der ev.-luth. St.-Johannis-Kirche in Saldus sieben lebensgroße Bronzestatuen aus dem Gemälde von J. Rozentāls „Nach dem Gottesdienst“ aufgestellt. Autor: Bildhauer Sandis Aispurs.
- 4. GEMÄLDEMOTIVE VON J.ROZENTĀLS AUF VIER GEBÄUDEWÄNDEN**
GPS 56.665310, 22.493587;
GPS 56.664539, 22.491547;
GPS 56.666095, 22.489047
Reproduktionen von Gemälden von Jānis Rozentāls wurden in der Stadt an mehreren Orten aufgestellt, die in den Gemälden abgebildet sind.
- 5. GEMÄLDESTÄNDE MIT REPRODUKTIONEN DER GEMÄLDE VON J.ROZENTĀLS**
GPS 56.666363, 22.492743;
GPS 56.667593, 22.504954;
GPS 56.667725, 22.509679;
Reproduktionen von Gemälden von Jānis Rozentāls wurden in der Stadt an mehreren Orten aufgestellt, die in den Gemälden abgebildet sind.
- 6. GUTSHAUS „KALNAMUIŽA“**
GPS 56.666723, 22.514610. Kalsnētas iela 24
Erbaut 1872. Zum Komplex gehören auch der Park, das Gesindehaus und der Getreidespeicher. Der erste Inhaber war Georg von der Recke, er gründete das Gutshaus unter dem Burghügel „Kalmens Berg“. Heute beherbergt das Gutshaus die Fachoberschule von Saldus.
- 7. DER KALSNĒTAS-PARK UND DER „PFAD DER KUNST, MUSIK UND LIEBE“**
GPS 56.667760, 22.509901
Der Park wurde Ende des 19. Jahrhunderts vom Besitzer des Gutshauses Kalnamuiža, Baron von der Recke, angelegt. Dort befindet sich eine Freilichtbühne, wo im Sommer verschiedene Feiern, Konzerte und Festivals veranstaltet werden. Der „Pfad der Kunst, Musik und Liebe“ ist eine etwa 5 km lange Wanderpfadroute, auf der man über die Parkgeschichte und berühmte Einwohner von Saldus erfährt - den Maler Jānis Rozentāls und den Musiker Ēriks Kīdģelis. Im Kalsnētas-Park finden sie den Stein von Jānis Rozentāls.
- 8. BURGHÜGEL SALSUS UND „SALSUS“-SCHRIFTZUG**
GPS 56.669663, 22.509390
Der Burghügel am Saldus-See ist ein Zeugnis der Zeit der alten Kuren in Saldus. Die beste Aussicht auf den Burghügel und auf die Stadt Saldus bietet der Aussichtspunkt auf dem Bilju-Hügel. Jeder ist willkommen, sich vor dem Stadtnamen „Saldus“ zu fotografieren.
- 9. SPRINGBRUNNEN „HONIGTROPFEN“**
GPS 56.664045, 22.492042
Der Springbrunnen des in Saldus geborenen Bildhauers Kārlis lie schmückt den Māris-Čaklais-Platz, der nach dem Saldus stammenden Dichter benannt ist. Die Idee des Springbrunnens geht auf den poetischen Vergleich des Dichters zurück, der die Stadt mit einem Tropfen Honig in der Schüssel von Kurland vergleicht.
- 10. INTERAKTIVE SKULPTUR „ÜBER DAS, WAS ERFOLGT“**
GPS 56.664244, 22.492173
2021 in Erinnerung an den Dichter wurde auf dem MārisČaklais-Platz ein vom Künstler Egils Mednis geschaffenes Umweltobjekt aufgestellt - Stuhl mit einer Wäscheschüssel, die Tonaufnahmen seiner Gedichte abspielt.
- 11. OSKARS-KALPAKS-PLATZ**
GPS 56.665938, 22.493110
Der einstige Marktplatz ist heute ein beliebter Aufenthaltsort der Stadtbewohner. Am 10. März 1919 wurde Saldus zur ersten lettischen Stadt, die das Kalpak-Battalion von den Bolschewiken befreite. Den Platz schmückt ein Symbol, das für die „Saldus erfüllt“-Identität des Bezirks steht - ein besonderer Buchstabe „Ņ“.

- 12. DIE RUSSISCH-ORTHODOXE KIRCHE DER GOTTESERSCHENUNG IN SALSUS**
GPS 56.662466, 22.497297. Sriku iela 26
+371 28537911
- 13. KINDERSPIELPLATZ UND BLUMENSKULTUR „BIENĒ“**
GPS 56.664985, 22.490823
(zwischen Lielā StraĒe und Fluss Ciecere)
- 14. STRAND AM SALSUS-SEE**
GPS 56.671988, 22.509594
Der Strand am Saldus-See verfügt über gut eingerichtete und gepflegte Badestellen, Spiel- und Volleyballplätze, wie auch Ruhebereiche und ein Sommercafé. Auch Toiletten, Umkleiekabine, Steg und Slipanlage für Boote stehen zur Verfügung.
- 15. SPORTKOMPLEX SALSUS**
GPS 56.667959, 22.498868
Jelgavas iela 6. +371 63824938
- 16. SKATEPARK SALSUS**
GPS 56.667633, 22.497998. Jelgavas iela 6
Der Komplex für alternative Sportarten besteht aus einem 800 m² großen Skatepark aus Holz, 450 m² Skatepark aus Beton und einem 250 m² großen asphaltierten Pumptrack.
- 17. SCHWIMMBAD IN SALSUS**
GPS 56.666339, 22.513614
Kalsnētas iela 32. +371 25412728
25 m Schwimmbad mit vier Bahnen; Sauna, Whirlpool und ein Kinderbecken.
- 18. GEDENKTAFEL AN ĒRIKS KĪĢELIS**
GPS 56.665364, 22.49423. Sriku iela 5
Eine Gedenktafel für den Musiker und Komponisten Ēriks Kīģelis, die vom Künstler Egils Mednis gestaltet wurde, befindet sich in der Sriku-Straße 5. In diesem Haus wohnte der Musiker 20 Jahre lang.
- 19. SYNAGOGENPLATZ**
GPS 56.662839, 22.493428. Miera iela 4a
An diesem Ort wurde 1869 die Synagoge von Saldus eingeweiht. Im Zweiten Weltkrieg 1941 wurde die jüdische Gemeinde und auch das Synagogengebäude aus der Geschichte von Saldus gelöscht. 2020 wurde dieser Ort als Synagogenplatz wiederbelebt.

- 20. STRAND AM SALSUS-SEE**
GPS 56.671988, 22.509594
Der Strand am Saldus-See verfügt über gut eingerichtete und gepflegte Badestellen, Spiel- und Volleyballplätze, wie auch Ruhebereiche und ein Sommercafé. Auch Toiletten, Umkleiekabine, Steg und Slipanlage für Boote stehen zur Verfügung.
- 21. SPORTKOMPLEX SALSUS**
GPS 56.667959, 22.498868
Jelgavas iela 6. +371 63824938
- 22. SKATEPARK SALSUS**
GPS 56.667633, 22.497998. Jelgavas iela 6
Der Komplex für alternative Sportarten besteht aus einem 800 m² großen Skatepark aus Holz, 450 m² Skatepark aus Beton und einem 250 m² großen asphaltierten Pumptrack.
- 23. SCHWIMMBAD IN SALSUS**
GPS 56.666339, 22.513614
Kalsnētas iela 32. +371 25412728
25 m Schwimmbad mit vier Bahnen; Sauna, Whirlpool und ein Kinderbecken.
- 24. GEDENKTAFEL AN ĒRIKS KĪĢELIS**
GPS 56.665364, 22.49423. Sriku iela 5
Eine Gedenktafel für den Musiker und Komponisten Ēriks Kīģelis, die vom Künstler Egils Mednis gestaltet wurde, befindet sich in der Sriku-Straße 5. In diesem Haus wohnte der Musiker 20 Jahre lang.
- 25. SYNAGOGENPLATZ**
GPS 56.662839, 22.493428. Miera iela 4a
An diesem Ort wurde 1869 die Synagoge von Saldus eingeweiht. Im Zweiten Weltkrieg 1941 wurde die jüdische Gemeinde und auch das Synagogengebäude aus der Geschichte von Saldus gelöscht. 2020 wurde dieser Ort als Synagogenplatz wiederbelebt.

- 26. SIA „SALDUS PĀRTIKAS KOMBINĀTS“**
GPS 56.663999, 22.490484
Lielā iela 9a. +371 63881440. www.saldusgotina.lv
Im Lebensmittelkombinat von Saldus werden schon seit mehr als 60 Jahren die Milchbonbons „Gotina“ hergestellt. Hier können sie sich mit dem Herstellungsprozess vertraut machen und die süße Produktion kosten. Im Laden der Produktionsstätte können sie verschiedene Milchbonbons, Cremes und Marmeladen kaufen.
- 27. KLEINE BIERBRAUEREI „SALDALUS“**
GPS 56.662643, 22.498583. Sriku iela 65
+371 28662967. www.saldalus.lv
Eine der ersten und kleinsten Bierbrauereien in Lettland. Die Inhaber bieten nach vorheriger Absprache eine Brauereibesichtigung mit Degustation an.
- 28. UNTERHALTUNGSZENTRUM FÜR KINDER „HAPPY KIDS“**
GPS 56.683223, 22.475155
Apvedņej 7c. +371 27015102
Gemsung und spannende Indoor-Freizeitbereiche für Kinder, ein Ort für Familienfeste, Lesertag.
- 29. MINIGOLF UND TRETAUTOS**
GPS 56.667429, 22.501012
Jelgavas iela 6. +371 29412309
In der Sommeraison stehen Besuchern ein Minigolfplatz mit 18 Bahnen und verschiedene Attraktionen für Kinder zur Verfügung. Kostenloser Eintritt.
- 30. LAUFROUTEN UND SKISPUREN IM „LIKĀIS“ WALD**
GPS 56.648849, 22.468842
Near Meža Street. +371 2945360
Die Route beginnt an der Kreuzung der Straßen Meža und Irbenieku, wo Sie auch einen Erholungplatz finden.
- 31. TÖPFERWERKSTATT „CLAY HEAD POTTERY“**
GPS 56.666053, 22.497153
Tūristu iela 4. +371 28237675
In der Werkstatt können Sie verschiedene Töpferund Keramikwaren kaufen. Es werden kreative Aktivitäten angeboten.
- 32. ATELIER FÜR ANGEWANDTE VOLKSKUNST**
GPS 56.669568, 22.490017
Kuldīgas iela 3. +371 26555947
Lernen sie Weberei, Knüpftechniken und andere Handarbeiten. Im Atelier wurden Muster von Rockstoffen aus der Region Saldus gesammelt. Besucher können Stoffe für eine Tracht bestellen.
- 33. MOBILE GAME „PALM-SIZED SALDUS“**
56.665676, 22.493733. Sriku iela 3
+371 63807443; turisms.saldus.lv
map and instruction: spalpus.saldus.lv
A great way to explore Saldus. By answering several places in the town centre and answering questions or completing tasks on your mobile device, you will find out about the history of Saldus, notable people and learn interesting facts. Maps are available in brochure holders outside Saldus TIC.
- 34. KLETTERRAND IM FREIEN**
GPS 56.666371, 22.501018. Jelgavas iela 6
Die Outdoor-Kletterwand befindet sich im Stadion des Sportkomplexes Saldus. Die Wand ist von Mai bis Oktober mit eigener Ausstattung nutzbar.

- 35. HANDWERK- UND SOUVENIRLADEN „RŪKU ISTABA“**
GPS 56.664369, 22.495661. Sriku iela 14. +371 26423495
Ein breites Angebot an lokalem Kunsthandwerk - Schmuck, Spielzeug, Kleidung, Naturkosmetik, Dekoration, Holzprodukte.
- 36. KUNSTSTETELLER „FEJA“**
GPS 56.665604, 22.483570. Sriku iela 1. Tāln. +371 28464653
Souvenirs, Schmuck, Geschir, Korbmachereien und andere handwerkliche Produkte aus Lettland und Saldus.
- 37. GESCHÄFT „PROVINCES PRODUKTI“**
GPS 56.667242, 22.493766. Kuldīgas iela 1. +371 28633520
Im Geschäft der Heimarbeitgenossenschaft des Bezirks Sald



Bezeichnungen		Hauptstraße		Kreuzung auf zwei Ebenen		Staatsgrenze		Kirche • Museum		Bemerkenswerter Hügel
	Asphaltierte Straße		Entfernung in Kilometern			Grenze der Verwaltungseinheit		Tankstelle		Bemerkenswerter Burghügel
	Schotterstraße		Eisenbahn • Haltepunkt			Grenze der Gebietseinheit		Hotel, Motel • Campingplatz		Bauernhof
	Verbesserte unbefestigte Straße		Grenze des Nationalparks oder Reservats			SALDUS NOVADS Name der Verwaltungseinheit		Anderer Unterkunft		Bebauung
	Unbefestigte Straße		Grenze des Naturparks			Rubas pag. Name der Gebietseinheit		Restaurant, Café		Sommerhäuser
						SALDUS NOVADS Name der Verwaltungseinheit				Wald • Sumpf

Aktivitäten und Erlebnisse

- WIKINGERLEBUNG** GPS 56.735701, 22.425179
Lutruņa pagasts. +371 29268883, +371 29423324
In Waldcamp kann man etwas über die Natur und Geschichte erfahren. Überlieferte Techniken erlernen, mit Bogen und Luftgewehr schießen oder eine Art Werkstätten betreten. Verschiedene Werkstätten - Herstellung von Lederstücken, Wachskerzen oder antiken Fackeln.
- SCHIEßANLAGE IN ZVĀRDE** GPS 56.695611, 22.554779
„Lapas“, Zvārdes pagasts +371 28358705
Jeder kann seine Schießkünste testen. Waffen werden vor Ort, Schießstände vorhanden. Besuch nach vorheriger Absprache.
- RADVERLEIH IM TOURISMUS - INFORMATIONSZENTRUM SALDUS UND IM TOURISMUS - INFORMATIONSZENTRUM BROČENĪ** GPS 56.665607, 22.483657
GPS 56.682274, 22.566339
Strukū iela 3, Saldus. +371 63507443
Lielciemeņa iela 3, Brocēni. +371 2277103
Saldus TIC vermietet 4 moderne Elektrofahräder, Brocēni TIP – 2 Stadtfahrräder und 2 Elektrofahräder.
- FAHRRADROUTE NR. 590 „RUND UM DEN CIECERE-SEE“**
GPS 56.686566, 22.561842, turisms.saldus.lv
Auf der 27 km langen Strecke können Sie die malerischen Ufer des Ciecere-See kennenlernen. Die beste Aussicht bietet sich vom Aussichtsturm am Ciecere-See, der entlang der Strecke liegt. Die Route ist auf ihrer gesamten Länge markiert – mit Verkehrsschildern in ländlichen Gebieten und mit Aufklebern in der Stadt Brocēni.
- PERDEHOF „PRĒLŪDIJA“** GPS 56.642964, 22.386719, Karņe iela 14, Sesle, Novadnieku pagasts. +371 29725632
Ausritte mit Pferden für Kinder und Erwachsene. Reiterunterricht.
- „WAKEPARK SALDUS“** GPS 56.641957, 22.428267
Sātiņš-Sesle-See, Novadnieku pagasts +371 20353247
180 m lange Strecke mit Trampolino, Ausrüstungsverleih, Instruktionen. Besucher können auch zwei Ruderboote mit Elektromotor und SUP-Boards mieten.
- „ALATE“** GPS 56.676545, 22.34118, „Adlens“, Zirņu pagasts. +371 2942284; alate.info
Am Stausee von Pakuļi können Sie Boot-, Treibboot-, SUP-Boards und Neoprenanzüge mieten. Anlieferung an einen anderen Ort ist möglich.
- FERDEHOF „PRĒLŪDIJA“** GPS 56.642964, 22.386719, Karņe iela 14, Sesle, Novadnieku pagasts. +371 29725632
Ausritte mit Pferden für Kinder und Erwachsene. Reiterunterricht.
- „WAKEPARK SALDUS“** GPS 56.641957, 22.428267
Sātiņš-Sesle-See, Novadnieku pagasts +371 20353247
180 m lange Strecke mit Trampolino, Ausrüstungsverleih, Instruktionen. Besucher können auch zwei Ruderboote mit Elektromotor und SUP-Boards mieten.
- „ALATE“** GPS 56.676545, 22.34118, „Adlens“, Zirņu pagasts. +371 2942284; alate.info
Am Stausee von Pakuļi können Sie Boot-, Treibboot-, SUP-Boards und Neoprenanzüge mieten. Anlieferung an einen anderen Ort ist möglich.
- ERHOLUNGSZENTRUM „KRUSTKALNĪ“** GPS 56.624294, 22.42313, Novadnieku pagasts. +371 29457794, www.krustkalni.lv
Verleih von Ruderbooten und SUP-Boards auf dem Sātiņš-Sesle-See
- PERDEHOF „PRĒLŪDIJA“** GPS 56.642964, 22.386719, Karņe iela 14, Sesle, Novadnieku pagasts. +371 29725632
Ausritte mit Pferden für Kinder und Erwachsene. Reiterunterricht.
- „WAKEPARK SALDUS“** GPS 56.641957, 22.428267
Sātiņš-Sesle-See, Novadnieku pagasts +371 20353247
180 m lange Strecke mit Trampolino, Ausrüstungsverleih, Instruktionen. Besucher können auch zwei Ruderboote mit Elektromotor und SUP-Boards mieten.
- „ALATE“** GPS 56.676545, 22.34118, „Adlens“, Zirņu pagasts. +371 2942284; alate.info
Am Stausee von Pakuļi können Sie Boot-, Treibboot-, SUP-Boards und Neoprenanzüge mieten. Anlieferung an einen anderen Ort ist möglich.
- ERHOLUNGSZENTRUM „KRUSTKALNĪ“** GPS 56.624294, 22.42313, Novadnieku pagasts. +371 29457794, www.krustkalni.lv
Verleih von Ruderbooten und SUP-Boards auf dem Sātiņš-Sesle-See

Sehenswürdigkeiten im Bezirk Saldus

Kultur, Geschichte und Kunsthandwerk



- OSKARS - KALPAKS-MUSEUM UND GEDENKSTÄTTE „AIRĪTES“**
GPS 56.676533, 22.195358
Zirņu pagasts. +371 22017465
An der Stelle, an der Oberst Oskars Kalpaks und drei weitere Offiziere fielen, wurde eine Gedenkstätte und ein Museum eingerichtet. Die Ausstellung informiert über O.Kalpaks und seine Tätigkeiten während des Ersten Weltkriegs und des lettischen Befreiungskampfes. Nicht weit vom Museum befindet sich ein Naturpfad und ein Picknickplatz. Beim Museum wurde eine Freilichtausstellung eingerichtet – die größte Nachbildung eines Kampfaufpostens im Baltikum in Originalgröße.
- ZOLLHAUS EZERE**
GPS 56.402689, 22.369470
„Ezeres muitas punkts“, Ezeres pagasts +371 29475438, +371 63542152
Das alte Zollhaus („Muitas namis“) beherbergt eine Sammlung kulturhistorischer und heimatkundlicher Zeitzeugnisse. In diesem historisch bedeutsamen Gebäude wurde am 8. Mai 1945 die Kapitulationsakte der im Kurland-Kessel umzingelten deutschen Division unterschrieben. Im Jahr 2021 wurde eine neue interaktive Ausstellung „Das Kriegsende in Kurland“ eingerichtet, welche das Ende des Zweiten Weltkriegs, die Kapitulation von Kurland, zeigt.
- BAHNSTATION „AIRĪTE“**
GPS 56.705738, 22.172394
Zirņu pagasts. +371 29503503. Nach vorheriger Absprache.
Die Bahnstation wurde 1935 nach einem Standardprojekt erbaut. Im Ersten Stockwerk des Gebäudes finden Sie eine Ausstellung über die Eisenbahngeschichte in Kurland. Das Innere des Bahnhofs ist teilweise originalgetreu restauriert worden.
- GUTSCHLOSS JAUNAUCE**
GPS 56.444226, 22.690027
Jaunauces pagasts. +371 26014296, +371 26349411, www.jaunaucespilv.lv
Es werden Führungen angeboten. Hier können Sie auch über das traditionelle Leben im Gutshaus und die Ausstattung erfahren. Eine separate Ausstellung wurde der Sowjetzeit gewidmet.
- HISTORISCHE AUSSTELLUNG IM GETREIDESPEICHER DES GUTSHAUSES NĪGRANDE**
GPS 56.485235, 22.091502
Nīgrandes pagasts. +371 26497699
Ein Teil der Ausstellung ist dem Schriftsteller Jēkabs Janševskis gewidmet. Hier können Sie auch über das traditionelle Leben im Gutshaus und die Ausstattung erfahren. Eine separate Ausstellung wurde der Sowjetzeit gewidmet.
- HEIMATKUNDEARCHIV DER GEMEINDE SALDUS**
GPS 56.695363, 22.449631
Saldus pagasts (im Kulturhaus Druva), +371 29145725
Das Archiv enthält Zeugnisse über die Geschichte, die Altertümer und das kulturelle und historische Erbe der Gemeinde. Eine Ausstellung von Werken lokaler Künstler.
- HEIMATKUNDEARCHIV DER GEMEINDE GAIKI**
GPS 56.78559, 22.563368, „Eglīši“ 10, Vecgaiķi, Gaiķu pagasts. +371 29484178
Das Archiv beinhaltet Informationen über die Geschichte der Gemeinde - Materialien zur Heimatkunde, Gegenstände aus verschiedenen Epochen und historische Zeugnisse.
- FAMILIENHAUS VON JANIS ROZENTĀLS „BEBRĪ“**
GPS 56.718002, 22.442915, Saldus pagasts
Die Bebauung des Gutshauses begann schon im 18.-19. Jhd, aber das Wohngebäude wurde mehrfach umgebaut und an die Bedürfnisse der Schule angepasst. Im Gebäude befindet sich die Grundschule Ezere. Im Gutspark (19,7 ha) wurden Wanderwege eingerichtet. Hier finden Sie auch den Riesenstein „Herrscher von Vadakste“ („Vadakstes valdnieks“) (4,2 m).
- GUTSHAUS VADAKSTE UND PARK**
GPS 56.375047, 22.748247
Vadakstes pagasts. +371 25619406
Das Herrenhaus wurde 1911-1914 im neoklassizistischen Stil erbaut. Hier können Sie das Antiquitätenarchiv der Gemeinde besichtigen. Das Gutshaus ist von einem im 18. - 19. Jhd. eingerichteten Park mit seltenen Baumarten umgeben. Im Park wurde ein Fliegergarten eingerichtet.
- GUTSHAUS JAUNMIUŽA**
GPS 56.629320, 22.401858
Jaunlutrīņa pagasts. +371 29189208
Das Gutshaus wurde am Anfang des 19. Jahrhunderts erbaut. Bemerkenswert ist die Tür des Gebäudes, die ein Beispiel für ein nationales Architekturdenkmal. In dem ehemaligen Gesindehaus wurde Oberst Jūliuss Vāciēts geboren, da befindet sich heute eine Ausstellung über sein Leben und Familie.
- „KRĀSTA PUSE“**
GPS 56.67645, 22.5648
Krašte iela 6, Brocēni, +371 22524990
14 SUP-Boards zum Verleih, zwei 2,5-Personen Kajaks, ein Angelkajak, Vermietung anderer Arten von Freizeitaktivitäten.
- „DESMIT LAIVAS“**
GPS 56.623212, 22.592095
Zvārdes pagasts. +371 28933305
Kanuverleih im Bezirk Saldus und in Kurland.
- „SPORTIVE AQUA“**
GPS 56.678955, 22.662285. Am zentralen Strand, Brocēni. +371 2422242; sportive.lv
Am Ciecere-See wurde der größte aufblasbare Vergnügungspark in Kurzzeit errichtet. Über 4.000 m² große schwimmende Vergnügungspark bietet Ihre Beweglichkeit beim Überwinden von mehr als 30 verschiedenen Hindernissen. Der Besuch des Parks ist Kindern ab 6 Jahren gestattet.

Natur



- LUTHERISCHE KIRCHE IN GRĪVAĪŠI**
GPS 56.425043, 22.431659
Ezeres pagasts. +371 29100556
Die Kirche, der Friedhof und das Wirtshaus bilden einen für die lettische Landschaft im 17.-19. Jhd. charakteristischen Gebäudekomplex. Seit dem 17. Jhd. erhalten geblieben ist die Kanzel im Stil des Manierismus mit Holzschnitt-Karven.
- LUTHERISCHE KIRCHE IN PRIEDULA**
GPS 56.370663, 22.345359
Vadakes pagasts. +371 26317749
Die Kirche wurde Ende des 16. Jahrhunderts erbaut und ist für ihre Innenausstattung aus dem 17. Jhd. bemerkenswert. Nahe der Kirche befindet sich ein mittelalterlicher Friedhof mit eigenartigen Grabsteinen aus Kalktuff.
- LUTHERISCHE KIRCHE IN LUTRĪŅI**
GPS 56.812156, 22.384114
Jaunlutrīņa pagasts. +371 25544107
Im Jahr 1627 wurde Bau der fünften Kirche von Lutruņi abgeschlossen, die bis heute erhalten geblieben ist. Die Kirche beherbergt einen am Anfang des 19. Jhd. erbauten Altar, Altargemälde und antike Ritualgegenstände.
- LUTHERISCHE KIRCHE IN NĪGRANDE**
GPS 56.489889, 22.08895
Nīgrandes pagasts. +371 26458880
Die Kirche ist das älteste Gebäude (1775) der Gemeinde. Darin erhalten sind Kirchenglocken und ein Kirchturmuhren aus dem 18. Jhd.
- DER CIECERE-SEE UND AUSSICHTSTURM**
GPS 56.656997, 22.555093
„Saulniet“, Cieceres pagasts
Der Ciecere-See (CĪT ģe) befindet sich in einer subglazialen Schmelzrinne und ist einer der beeindruckendsten Seen dieser Art in Lettland. Der 18,4 m hohe Aussichtsturm bietet Ihnen die Möglichkeit, die malerischen Landschaften des Sees und der Umgebung zu genießen. Der Aussichtsturm ist auf einer Aufschüttung errichtet und erreicht eine Gesamthöhe von 30 m. Neben dem Turm finden Sie einen Picknickplatz.
- NATURSCHUTZGEBIET „SĀTIŅU DĪKĪ“ UND VOGELBEOBSACHTUNGSTURM**
GPS 56.636639, 22.334608
Novadnieku pagasts. +371 29165144
Das Naturschutzgebiet mit 50 Fischteichen wurde für den Vogelschutz eingerichtet. Hier sind in Lettland heimische Wasservogel wie auch in Europa geschützte Vogel angetroffen. An einem der Teiche wurde ein 9,8 m hoher Vogelschutzsturm errichtet. Ein Teil des Gebietes wird von der Fischeri Sātiņi verwaltet - nach vorheriger Absprache können Führungen organisiert werden.
- BAUERNHOF „KALŅA ĢĒĢERĪ“**
GPS 56.367821, 22.682603, „Kalņa Ģeģeri“, Vadakes pagasts. +371 22487448
Auf dem Bauernhof können Sie Bauernhöfe treffen, durch die nahe gelegenen Wälder und Wiesen spazieren, bei der Ernte, dem Herstellen von Bierwackkerzen oder dem Backen von Brot mitmachen, bäuerliche Produkte probieren und in einem Zeit übermachten.
- HIRSCHGARTEN IM ERHOLUNGSKOMPLEX „JUKU DZIRŅAVAS“**
GPS 56.643017, 22.691223, „Kānes“, Bīdienes pagasts. +371 29497903, +371 29299330
Auf dem Jagdtrophäensammlung in der Imkere „Kānes“ können Interessenten eine bemerkenswerte Sammlung von Jagdtrophäen besichtigen und Wildschmelkattessen kosten.
- IMKEREI „KĀRES“**
GPS 56.640317, 22.691223, „Kānes“, Bīdienes pagasts. +371 29497903, +371 29299330
Auf dem Bauernhof können Sie Bauernhöfe treffen, durch die nahe gelegenen Wälder und Wiesen spazieren, bei der Ernte, dem Herstellen von Bierwackkerzen oder dem Backen von Brot mitmachen, bäuerliche Produkte probieren und in einem Zeit übermachten.
- VERKOSTUNG VON ERBSENGERICHTEN**
GPS 56.674322, 22.219243
Bēzru iela 4, Zirņi, Zirņu pagasts +371 28878917
Erbsen werden für eine Vielzahl von Gerichten verwendet - für Suppen, Pfannkuchen und verschiedene Snacks.
- VERKOSTUNG VON HAUSGEMACHTEM WEIN**
GPS 56.643017, 22.691223, „Grānskālni“, Gaiķu pagasts. +371 291948394
Auf dem Hof werden Sandorn und Rhabarber angebaut. Auch werden Saft, hausgemachte Weine und andere Köstlichkeiten produziert. „Grānskālni“ bietet den Besuchern eine Vielzahl von Obst- und Beerenweinen sowie Sektweinsorten an. Die Produkte können vor Ort gekauft werden.
- RIESENEICHE KALNIEDZĪEKI**
GPS 56.811856, 22.235529
Osēnieki, Jaunlutrīņa pagasts
Die größte Eiche im Bezirk Saldus (Umfang 7,8 m) befindet sich nicht weit vom Zentrum des Dorfes Osēnieki. Sie ist schon von der Straße aus zu sehen.
- PALMENFÖRMIGE KIEFER BALOŽI**
GPS 56.487246, 22.348944, Kurušāni pagasts
Die palmenförmige Kiefer in Kuruši ist ein einzigartiges Naturobjekt. Es ist die einzige Kiefer in Lettland mit einer natürlichen Palmenform.
- AUSGEHÖHLTER STEIN VON MELDZERE**
GPS 56.498283, 21.958083
Nīgrandes pagasts
Der Stein von Meldzere ist ein alter Kultstein. Heute befriedet er sich nicht mehr an seinem ursprünglichen Ort. Die Einwohner haben den Stein versetzt, um ihn zu retten.
- KERAMIKWERKSTATT „KLĀPATAS“**
GPS 56.546488, 22.210359, „Klapatas“, Pampaju pagasts. +371 26305478
In der Keramikwerkstatt können Sie Keramik-Guttmänen und Inga Guttmāne können Sie bereits gefertigte Produkte erwerben, aber auch selbst etwas aus Ton gestalten.
- KERAMIKERIN IVEȚA BESERE**
GPS 56.627465, 22.476713, „Klenčiņi“, Novadnieku pagasts. +371 291639500
In der Keramikwerkstatt können Sie Keramik mit Homelementen kaufen oder bestellen.
- TEXTILWERKSTATT „AUSTRUŅI“**
GPS 56.69405, 22.48982
„Austruņi“, Saldus pagasts
+371 26470848, www.baibatextil.lv
In der Werkstatt können Sie Tapissen der Künstlerin Baiba Rītere sehen, sich mit der Weberin vertraut machen und Textilwaren kaufen oder bestellen.
- HANDWERKERZENTRUM IN DRUVA**
GPS 56.695504, 22.449631
Vienības iela 15/17, Druva, Saldus pagasts
Handwerkerzentrum können die Besucher verschiedene Handwerkstätigkeiten ausprobieren oder die Werke der örtlichen Handwerkerinnen anschauen.

Bauernhöfe und Verkostungen

