



Saldus novads  
AKTĪVĀ ATPŪTA

Esi aktīvs un radošs!

 Izkrāso attēlu!



# SATURS

## PASTAIGU TAKAS

1. Kalnsētas parks .....	2
2. Cieceres dabas taka .....	3
3. Brocēnu Mežaparks un gaisa takas .....	4
4. Cieceres ezera pastaigu taka Brocēnos .....	5
5. Kalnu dabas taka .....	6
6. Līkā meža taka .....	7

## VELOTŪRISMS

7. Velomaršruts "Atklāj un iepazīsti Saldus pilsētu" .....	8
8. Velomaršruts "Sātiņi un Sesile" .....	10
9. Velomaršruts "Saldus – Druva" .....	12
10. Velomaršruts "Zvārdes pagasts" .....	14
11. Kurzemes Eirovelo Saldus novada maršruti .....	16
12. Velomaršruts "Apkārt Cieceres ezeram" .....	18
13. Velomaršruts "Ceļojums pa Gaiķu ciemiem" .....	20
14. Velo noma Saldus novadā .....	22

## ŪDENSTŪRISMS

15. "SPORTIVE AQUA" ūdens piepūšamo atrakciju parks .....	23
16. Veikparks "Wakepark Saldus" .....	24
17. Cieceres ezera pludmale Brocēnos .....	25
18. Atpūtas vieta pie Sātiņu ūdenskrātuves .....	26
19. Saldus ezera pludmale .....	27
20. Ūdens tūrisma inventāra noma .....	28

## SPORTS

21. Saldus sporta komplekss .....	30
22. Saldus āra skeitparks .....	31
23. Saldus peldbaseins .....	32
24. Brocēnu sporta centrs .....	33
25. Iekštelpu un āra klinšu kāpšanas sienas .....	34

## PIEDZĪVOJUMI

26. Airsoft Saldus .....	35
27. Piedzīvojumi seno vikingu apmetnē .....	36
28. Zvārdes šautuve .....	37
29. Spēle "Atšifrē Saldus" .....	38
30. Spēle "Plaukstas lieluma Saldus" .....	39
31. Zirgu sēta "Prelūdiņa" .....	40





# 1 Kalnsētas parks

Parkā atrodas brīvdabas estrāde, kurā vasarās notiek pilsētas sarīkojumi, koncerti, festivāli. Parkā ir izveidota pastaigu taka "Mākslas, mūzikas un mīlestības ceļš", kas ir ap 5 km gara un iepazīstina apmeklētājus ar parka vēsturi un ievērojamiem Saldus novadniekiem – gleznotāju Jani Rozentālu un mūziķi Ēriku Ķīgeli.

## PASTAIGU TAKA:

- Sākums: GPS. 56.667802, 22.491857
- Garums – 5 km
- Marķējums – nav
- Veids – apļveida
- Grūtības pakāpe (takas segums/šķēršļi) – iestaigāta taka, daļa gar upes krastu, vietām šaura. Lietainā laikā un ziemā var būt slidena.

## LABIEKĀRTOJUMS:

- |                     |                 |
|---------------------|-----------------|
| Stāvlaukums         | Soliņi          |
| Nojume patvērumam   | Vasaras sezonā  |
| Informācijas stends | Atkritumu urnas |
















## 2 Cieceres dabas taka


Takas maršruts ved gar Cieceres upi no Kuldīgas ielas tiltam līdz Saules ielas tiltam. Dabas taka ir piemērota vecākiem ar bērnu ratiņiem un cilvēkiem ratiņkrēslos kopā ar pavadoni.

### PASTAIGU TAKA:

-  Sākums: GPS. 56.667802, 22.491857
-  Garums – 370 m
-  Marķējums – nav
-  Veids – lokveida
-  Grūtības pakāpe (takas segums/šķēršļi) – dēļu laipa, vietām zemes grants segums.

### LABIEKĀRTOJUMS:

-  Stāvlaukums – Saldus tirgus laukumā
-  Atpūtas vieta
-  Informācijas stends
-  Tualete
-  Bērnu laukums
-  Atkritumu urnas





### 3 Brocēnu Mežaparks un gaisa takas

Brocēnu Mežaparks izveidots par jauku aktīvās atpūtas vietu ar pastaigu takām meža iepazīšanai, spēļu laukumiem bērniem, vairākām piknika vietām. Maršruts pieejams gan kājāmgājējiem, gan riteņbraucējiem, kā arī vecākiem ar bērnu ratiņiem un cilvēkiem ratiņkrēsls. Kopējais taku garums ir 3km, taču maršrutu var veidot pēc savām vēlmēm. Mežaparkā izveidotas arī zemās virvju trases bērniem. Virvju trases apmeklējums ir bezmaksas.

#### PASTAIGU TAKA:

- Sākums: GPS. 56.669262, 22.564266
- Garums – 3 km
- Marķējums – mežaparka takas marķētas ar speciālām norādēm
- Veids – apļveida
- Grūtības pakāpe (takas segums/šķēršļi) – iestaigāta taka, grants, šķembu segums.

#### LABIEKĀRTOJUMS:

- |                     |                 |
|---------------------|-----------------|
| Stāvlaukums         | Atpūtas vieta   |
| Ugunsкура vieta     | Bērnu laukums   |
| Tualete             | Atkritumu urnas |
| Informācijas stends |                 |








## 4 Cieceres ezera pastaigu taka Brocēnos









Brīvi pieejama vecākiem ar bērnu ratiņiem un cilvēkiem ratiņkrēslos kopā ar pavadoni.

Vienvirziena – atpakaļceļu var mērot pa to pašu ceļu vai veidojot maršrutu pēc savām vēlmēm.

### PASTAIGU TAKA:

-  Sākums: GPS. 56.678553, 22.563027
-  Garums – 1 km (vienā virzienā)
-  Marķējums – nav marķēta, taču var viegli orientēties pēc takas
-  Veids – līnijveida
-  Grūtības pakāpe (takas segums/šķēršļi) – bruģis, grants šķembu segums, dēļu laipa.

### LABIEKĀRTOJUMS:

-  Stāvlaukums aiz Brocēnu Kultūras centra
-  Skatu platforma
-  Informācijas stends
-  Tualete
-  Pludmale
-  Atkritumu urnas
-  Atpūtas vieta
-  Bērnu laukums, sporta laukumi, t.sk. skeitparks







## 5 Kalnu dabas taka


Kalnu dabas taka vijas gar Loša upi – skaistu, seklu, akmeņainu upīti. Takā izvietoti mīklu minēšanas stendi, kas palīdzēs arī orientēties takā, kā arī informācija par apskates objektiem – brūnogļu transportēšanai izveidoto dzelzceļa uzbērumu, zilā māla stāvkrastu un Airīšu dižakmeni. Pārsteigumu noteikti sagādās divi savdabīgie tiltiņi, kas ir šīs takas “odziņa”, jo to šķērsošana prasa zināmu koncentrēšanos un drosmi.

### PASTAIGU TAKA:

- Sākums: 56.458858, 22.115859
- Garums – 2,6 km
- Marķējums – ik pēc posma izvietoti informācijas stendi ar uzdevumiem.
- Veids – cilpveida
- Grūtības pakāpe (takas segums/šķēršļi) – iestaigāta taka, dēļu laipa, vietām koka kāpnes.

### LABIEKĀRTOJUMS:






- Ugunsкура vieta
- Atpūtas vieta
- Tualete
- Atkritumu urnas
- Informācijas stends



## 6 Līkais mežs

Līkais mežs atrodas pie Saldus pilsētas robežas ar Novadnieku pagastu. Biedrība "Orientēšanās Klubs Saldus" ir izveidojuši skriešanas un slēpošanas trasas, kuras sākas Meža un Irbenieku ielu krustojumā, Saldū. Trasēm raksturīgs reljefs ar nelieliem pauguriem. Saldus pilsētas pusē, pie Irbenieku ielas, meža malā iekārtota neliela atpūtas vieta.

### PASTAIGU TAKA:

-  Sākums: GPS 56.645993, 22.499001
-  Garums – 3 km pastaigu taka un 5km slēpošanas trase
-  Marķējums – marķēta
-  Veids – apļveida
-  Grūtības pakāpe (takas segums/šķēršļi) – iestaigāta meža taka, mitrākās vietās dēļu laipa, skaidas, ziemā taka netiek tīrīta.

### LABIEKĀRTOJUMS:

-  Atpūtas vieta
-  Atkritumu urnas
-  Ugunsкура vieta
-  Informācijas stends








## 7 Velomaršruts "Atklāj un iepazīsti Saldus pilsētu"

Velomaršruts "Atklāj un iepazīsti Saldus pilsētu" izved pa Saldus pilsētas ielām un veloceliņiem aptuveni 12 km garumā - tas aizved līdz Saldus skaistākajiem skatiem un vietām, iepazīstina ar daļu no ievērojamākajām ēkām un zināmākajiem apskates objektiem, ļaujot neseidzīgi atklāt un izzināt Saldus. Maršrutu var izmantot ne tikai velobraukšanai - to noteikti izbaudīs arī garāku pastaigu cienītāji!

[https://ej.uz/saldus\\_velomaršruts](https://ej.uz/saldus_velomaršruts)

### VELOMARŠRUTS:

-  Sākums: GPS. 56.668142, 22.499003
-  Garums – 12 km
-  Marķējums – nav
-  Veids – apļveida
-  Segums – bruģēts veloceliņš, asfalta seguma ceļi. Vidēji grūtas pakāpes.













## 8 Velomaršruts "Sātiņi un Sesile"

Vidējas grūtības velomaršruts, kas būs piemērots dažādas sagatavotības velobraucējiem. Maršruta galamērķis ir Sātiņu dīķu putnu novērošanas tornis, bet pa ceļam var atrast vēl vairākas apskates vērtas vietas!

[https://ej.uz/atklaj\\_Satinus\\_Sesili](https://ej.uz/atklaj_Satinus_Sesili)

### VELOMARŠRUTS:

-  Sākums: GPS. 56.667111, 22.492352
-  Garums – 32 km
-  Marķējums – nav
-  Veids – līnijveida
-  Segums – grants, ir lauku, meža un asfalta seguma ceļi.





Saldus



Mežvidi

Sātiņu  
ūdens  
krātuve



Sesiles  
vējdzirnavas

Sātiņu  
putnu  
novērošanas  
tornis










## 9 Velomaršruts "Saldus – Druva"

Maršruts aizvedīs līdz ievērojamā gleznotāja Jaņa Rozentāla dzimtajām mājām "Bebri", pa ceļam ļaujot iepazīt Druvas ielas un nobaudīt gardo "Druvas saldējumu". Piemērots arī mazāk pieredzējušiem velobraucējiem un ģimenēm.

[https://ej.uz/atklaj\\_Druvu](https://ej.uz/atklaj_Druvu)

### VELOMARŠRUTS:

-  Sākums: GPS. 56.667111, 22.492352
-  Garums – 17 km
-  Marķējums – nav
-  Veids – līnijveida
-  Segums – asfalta un grants seguma ceļi, bruģēts veloceliņš.










## 10 Velomaršruts "Zvārdes pagasts"

Iepazīsti noslēpumaino Zvārdes pagastu, brauciena laikā ielūkojoties un ieklausoties dabā un sevī. Vidējas grūtības pakāpes velomaršruts.

[https://ej.uz/atklaj\\_Strikus](https://ej.uz/atklaj_Strikus)

### VELOMARŠRUTS:

-  Sākums: GPS. 56.667111, 22.492352
-  Garums – 25 km
-  Marķējums – nav
-  Veids – apļveida
-  Segums – asfalta un grants seguma ceļi.







## 11 Velomaršruts Vārme – Šķēde – Lutriņi – Saldus – Druva – Vārme


Šajā maršrutā vēlams doties jūlijā, kad var paviesoties Latvijas ainavai neraksturīgā vietā – ziedošu lavandu laukā. Iesākot maršrutu Saldū, pa ceļam acis priecēs "Tehnikas ceļa" traktori un lauksaimniecības iekārtas. Maršruts pārsvarā ved pa asfaltētiem ceļiem, tikai posmos no Vārmes līdz Šķēdei un no Lutriņiem līdz Druvai tas vedīs pa maziem lauku celiņiem, sniedzot baudījumu ainavas un klusu lauku ceļu cienītājiem.


[https://ej.uz/saldus\\_vārme](https://ej.uz/saldus_vārme)





### VELOMARŠRUTS:

 Sākums: GPS. 56.87332, 22,23897

 Garums – 72 km

 Marķējums – maršruts ir marķēts ar zilām velomaršruta zīmēm ar numuru 572

 Veids – apļveida

 Segums – asfalta un grants seguma ceļi.



## Auce un Saldus pierobeža – muižas un pilis

Maršruts ved cauri Auces un Saldus novadu pierobežai, iepazīstinot ar muižām un pilīm abos novados – Jaunauces, Reņģes, Rubas, Vadakstes, Vecauces pilis. Maršruts ļauj baudīt Latvijas pierobežas ainavas un pāri Vadakstes upei saskatīt jau Lietuvas āres. Liela daļa muižu pārsteidz ar savu sakoptību un pārdomāto tūrisma piedāvājumu.

[https://ej.uz/Auce\\_Saldus](https://ej.uz/Auce_Saldus)



### VELOMARŠRUTS:

-  Sākums: GPS. 56.444226, 22.690027
-  Garums – 56 km
-  Marķējums – maršruts ir marķēts ar zilām velomaršruta zīmēm ar numuru 572
-  Veids – apļveida
-  Segums – lielākoties ved pa grants ceļiem, neliels posms ir asfalta segums










## 12 Velomaršruts "Apkārt Cieceres ezeram"

Apļveida velomaršruts, kas ved apkārt Cieceres ezeram. Sākuma punkts var būt jebkurā jūsu izvēlētajā vietā. Vidējas grūtības pakāpes. Lai veiktu maršrutu, nepieciešams aptuveni 3-4 stundas. Ieteicamais braukšanas laiks ir aprīlis – oktobris. Ainaviski ļoti dažāds maršruts – mežs, ezers, pļavas, pilsēta.

### VELOMARŠRUTS:

-  Sākums: GPS. 56.667111, 22.492352
-  Garums – 27 km
-  Marķējums – ir
-  Veids – apļveida
-  Segums – asfalta un grants seguma ceļi.












## 13 Velomaršruts "Ceļojums pa Gaiķu ciemiem"

Maršruts ved gar skaistās Imulas upes krastiem un aizved pie populārākajiem Gaiķu apskates objektiem, kā piemēram Gaiķu baznīcas, Gaiķu skolas, labiekārtotam avotam pie Imulas upes, Gaiķu dzirnavām u.c.

[https://ej.uz/velomaršruts\\_gaiķi](https://ej.uz/velomaršruts_gaiķi)

### VELOMARŠRUTS:

-  Sākums: GPS. 56.772669, 22.478702
-  Garums – 20 km
-  Marķējums – nav
-  Veids – apļveida
-  Segums – grants seguma ceļi.







## 14 Velonoma Saldus Tūrisma informācijas centrā



Striķu iela 3, Saldus, Saldus novads

56.665607, 22.493857



+371 63807443



tic@saldus.lv


Saldus Tūrisma informācijas centrā noma pieejami 4 elektrovlosipēdi, bērnu velosēdekļītis un ķiveres, kā arī Saldus novada velo maršrutu kartes.


Brocēnu tūrisma punktā ir pieejami divi parastie velosipēdi un divi elektrovlosipēdi.






## 15 "SPORTIVE AQUA" ūdens piepūšamo atrakciju parks

 Pie Brocēnu centrālās pludmales, Saldus novads  
GPS. 56.678955, 22.562285

 +371 24227242


 Maksas pakalpojums


 [info@sportive.lv](mailto:info@sportive.lv)


Ūdens parks atrodas Brocēnu centrālajā pludmalē aiz Kultūras nama. 4000 m<sup>2</sup> lielais atrakciju parks sniedz iespēju pārbaudīt veiklību, pārvarot vairāk nekā 30 dažādus šķēršļus. Parks ir atvērts apmeklētājiem tikai vasaras sezonā. Parka apmeklējumam ir vecuma ierobežojumi.




## 16 Veikparks "Wakepark Saldus"

 Sātiņu-Sesiles ūdenskrātuve, Novadnieku pagasts  
GPS. 56.641957, 22.428267

 +371 20332477

 Maksas pakalpojums

 m.zab62@gmail.com

Veikotājiem tiek piedāvāta 180 m gara trase, pieejama inventāra noma, arī hidrotērpi. Trase piemērota dažādu līmeņu sportistiem, un iesācējiem palīdzēs instruktors. Tiek iznomātas arī divas airu laivas ar elektromotoriem un SUP dēji.








## 17 Cieceres ezera pludmale Brocēnos



Aiz Brocēnu kultūras nama, Brocēni, Saldus novads

GPS. 56.67864, 22.5636

Pludmalē ir ierīkots volejbola laukums, basketbola laukums, skeitparks, bērnu laukums un āra trenāžieri. Brocēnu pludmales teritorijā ir Cieceres ezera oficiālā peldvieta ar pontonu (laipu), kas norobežo peldvietas teritoriju, informācijas stends, ģērbtuves, soliņi, WC, kā arī videonovērošanas aprīkojums.






## 18 Atpūtas vieta pie Sātiņu ūdenskrātuves

 Novadnieku pagasts, Saldus novads  
GPS. 56.641498, 22.431865

Labiekārtota atpūtas vieta ar tualeti, pārģērbšanās kabīni un iecienītu peldēšanās vietu gan vasarā, gan ziemā. Pie atpūtas vietas ir plašs laukums automašīnu novietošanai.



## 19 Saldus ezera pludmale

 Pludmales iela, Saldus, Saldus novads  
GPS. 56.672050, 22.507165



Saldus ezers atrodas pavisam tuvu Saldus centram. Ezera platība ir 11.9 ha. Pie tā izveidota labiekārtota pludmale gan lieliem, gan maziem peldētājiem ar atpūtas vietu, volejbola un rotaļu laukumiem, laivu ielaišanas vietu, vasaras sezonā darbojas arī āra kafejnīca.







## “Uz ūdens”

-  Kalēju iela 7, Saldus  
56.672299, 22.495880
-  +371 26101168

## Krasta Puse

-  Krasta iela 6, Brocēni, Saldus novads  
56.67645, 22.5648
-  +317 22524990
-  krastapuse@gmail.com
-  <https://www.facebook.com/Krastapuse>

## Cieceres ūdensrozes

-  Krasta iela 14, Brocēni, Saldus novads  
56.674996, 22.564525
-  +371 29255877
-  solveiga.dzene@inbox.lv
-  <https://www.facebook.com/CieceresUdensrozes>




## SAL SUP noma

-  Saldus, Saldus novads
-  +371 26665671
-  saldussup@gmail.com
-  <https://www.facebook.com/saldusSUP>

## SIA “Alate” – aprīkojums atpūtai uz ūdens


-  Dārza-3, Ezere, Ezeres pagasts, Saldus novads  
56.410954, 22.365228
-  + 371 22088804, + 371 29422884
-  alatesia@inbox.lv
-  Iepriekšēja pieteikšanās
-  <https://www.alate.info/>

## Viesu nams “Radi”




-  Cieceres pagasts, Saldus novads  
56.64198, 22.56547
-  +371 29538230
-  Iepriekšēja pieteikšanās

Airu un kanoe laivu noma, izbraucieni ar motorlaivu un ūdens pūslī, ūdens slēpošana, veikbords.




## Laivu noma "Mežavējā"

-  Rīgas-Liepājas šosejas 109. km, Zirņu pagasts, Saldus novads 56.67122, 22.36344
-  +371 26340848
-  <https://www.facebook.com/mezavejs>




## Laivu noma "Priedaišos"

-  "Priedaiši", Novadnieku pagasts, Saldus novads 56.61653, 22.55705
-  +371 29331179
-  Iepriekšēja pieteikšanās.

## Laivu noma "Juku dzirnavās"

-  "Juku dzirnavas", Šķēdes pagasts, Saldus novads 56.8639, 22.49631
-  +371 28666600
-  Iepriekšēja pieteikšanās.




## Kanoe laivu un SUP noma "Ievās"

-  "Ievas", Kalni, Nīgrandes pagasts, Saldus novads 56.46266, 22.11531
-  +371 29341073
-  Iepriekšēja pieteikšanās.

## Kanoe laivu noma "10 laivas"

-  Saldus novadā un Kurzemē 56.693503, 22.443612
-  +371 28338705
-  <https://www.facebook.com/10laivas/>

## Atpūtas bāze "Zvejnieki"

-  Cieceres pagasts, Saldus novads 56.64596, 22.56533
  -  +371 29715001
  -  Iepriekšēja pieteikšanās.
- Airu laivu un katamarānu noma Cieceres ezerā.





## 21 Saldus sporta komplekss



Jelgavas iela 6, Saldus, Saldus novads

56.668204, 22.498872




+371 63824938



<http://sportaskola.saldus.lv/>

Saldus sporta kompleksā ir pieejama trenāžieru zāle, smagatlētikas zāle, aerobikas zāle, skvoša zāle, divas sporta zāles un skrejceļš. Ārpusē atrodas tenisa korti, stadions un futbola laukums, pludmales volejbola laukums, strītbola laukums, kā arī ielas vingrotāju laukums.








## 22 Saldus āra skeitparks



Jelgavas iela 6, Saldus, Saldus novads

56.667633, 22.497998

Saldus alternatīvo sporta veidu komplekss ietver 800 m<sup>2</sup> plašu koka skeitparku, 450 m<sup>2</sup> plašu betona skeitparku, kā arī 250m<sup>2</sup> asfalta velotrasī. Jaunais komplekss ir atbilstoša vieta, kur trenēties tādos sporta veidos kā BMX freestyle un skeitbords.







## 23 Saldus peldbaseins



Kalnsetas iela 32, Saldus, Saldus novads

56.666426, 22.513590



Maksas pakalpojums




+371 25412728



sportaskola.saldus.lv

Saldus peldbaseinā peldētājiem pieejams lielais (4 celiņi, celiņa garums – 25 metri) un mazais (bērnu) baseins, kā arī iespēja izmantot saunu. Peldbaseina noslodzi skatīt mājas lapā.





## 24 Brocēnu sporta centrs



Ezera iela 1, Brocēni, Saldus novads  
56.684552, 22.562766



+371 26175514, +371 25780907 (ledus halle)



Maksas pakalpojums



<https://ledushalle.saldus.lv/>

Sporta kompleksā ir basketbola zāle, volejbola zāle, trenāžieru zāle, futbola laukums, kā arī ledus halle, kur pieejama publiskā slidotava un inventāra noma.





## 25 Iekštelpu un āra klinšu kāpšanas sienas



"Mežvidi", Novadnieku pagasts, Saldus novads

56.650305, 22.466851



Jelgavas iela 6, Saldus, Saldus novads

GPS. 56.668204, 22.498872




+371 29163386


Iekštelpu klinšu kāpšanas siena atrodas Novadnieku pagasta "Mežvidos". Kāpšanas sienai ir 5 celiņi ar augšējo/apakšējo drošināšanu. Zinoši instruktori gaida visus interesentus – gan lielus, gan mazus. Ieeja pa Novadnieku pagasta pārvaldes durvīm. Āra klinšu kāpšanas siena atrodas Saldus sporta stadionā un ir pieejama apmeklētājiem siltajā sezonā no maija līdz oktobrim ar savu drošības aprīkojumu vai arī nodarbību laikā trenera pavadībā.







## 26 Airsoft Saldus

 Saldus  
56.683452, 22.457959

 [airsoftsaldus@gmail.com](mailto:airsoftsaldus@gmail.com)

 +371 20165777


 Maksas pakalpojums


Aktīvās atpūtas centrs piedzīvojumu un asu izjūtu cienītājiem piedāvā publiskās un privātās airsoft spēles, šaušanu pa mērķiem un izbraucienus ar kvadraciklu. Lieliska vieta gan privātiem pasākumiem, gan aizraujošām komandas garu stiprinošām spēlēm.






## 27 Piedzīvojumi seno vikingu apmetnē

 Lutriņu pagasts, Saldus novads  
56.738170, 22.425797


 Maksas pakalpojums


 +371 25423324, +371 26268883


Biedrība "Wirsaitis" piedāvā saturīgi pavadīt laiku dabā, meža apmetnē, un papildināt zināšanas par dabu un vēsturi. Te var apgūt izdzīvošanas iemaņas, piemēram, iekurt ugunsgrūdu, kā arī izmēģināt šaut ar loku un gaisa šauteni vai mest cirvi īpaši ierīkotā "tēmētavā". Iespējams rīkot nometnes ar nakšņošanu mežā. Tiek piedāvātas dažādas darbnīcas – var darināt ādas rotas, vaska sveces vai gatavot senās lāpas. Apmeklētāji var spēkoties cīņā ar maisiem un spēlēt dažādas āra spēles. Apmetnē ir arī atpūtas un ugunsgrūda vieta.




## 28 Zvārdes šautuve

 "Lapsas", Zvārdes pagasts, Saldus novads  
56.595596, 22.547491

 +371 28338705

 Iepriekšēja pieteikšanās


 Maksas pakalpojums


Šautuvē "Lapsas" laipni gaidīts ikviens interesents izmēģināt vai pārbaudīt savas šaušanas prasmes. Zinoši šaušanas instruktori Jūs apmācīs par drošu un pareizu šaušanu. Šautuvē ir iespējams izīrēt ieroci uz vietas. Pieejama šaušana pa lidojošiem mērķiem, uzstādīti stendi "skrejošais alnis" un "skrejošā mežacūka". Apmeklējums iepriekš jāpiesaka.







## 29 Spēle "Atšifrē Saldus"


 Saldus  
56.666450, 22.493039

 Grupas lielums no 10 līdz 30 cilvēkiem

 +371 29443117

 Ilgums – aptuveni 1,5 h

 Iepriekšēja pieteikšanās





 Maksas pakalpojums

Spēle "Atšifrē Saldus!" domāta klasēm, ģimenēm un draugu kompānijām. To var izmantot dzimšanas dienas ballīšu svinēšanai vai vienkārši labai laika pavadīšanai savējo lokā.


Kustīga aktivitāte, kuras laikā dalībnieki iepazīst vietas pilsētas centrā, kas parasti paliek nepamanītas. Nav nepieciešamas priekšzināšanas, vien spēja orientēties tuvākajā apkārtnē un vēlme doties meklējumos.



## 30 Spēle "Plaukstas lieluma Saldus"

-  Saldus, Saldus novads
-  56.665006, 22.494560
-  +371 63807443
-  tic@saldus.lv

Mobilās spēles laikā, apmeklējot dažādus objektus pilsētas centrā un planšetē vai mobilajā telefonā izpildot 17 uzdevumus, iespējams iepazīt Saldus vēsturi un personības, kā arī uzzināt vērtīgus un interesantus faktus.





## 31 Zirgu sēta "Prelūdija"



Sesile, Novadnieku pagasts, Saldus novads

56.6425645, 22.386719



+371 29723632



Iepriekšēja pieteikšanās

Piedāvā izjādes ar zirgu gan bērniem, gan pieaugušajiem, kā arī sniedz jāšanas apmācības.



# ESI AKTĪVS UN ZINOŠS

3



ATMINI MĪKLU PĒC ATTĒLIEM!

2



1




5



6



4



KĀDS VĀRDS SLĒPJAS  
BRŪNAJOS KVADRĀTIŅOS








\_\_\_\_\_







Izdevējs: Saldus TIKS centrs, 2025.

Foto: Andrejs Sergejevs, Jānis Rinķis, Haralds Filipovs,  
Saldus TIKS centra arhīvs un tūrisma uzņēmēju publicitātes foto.

Makets: Oksana Freiberga.



-  Saldus Tūrisma informācijas centrs  
 Striķu iela 3, Saldus, Saldus novads, LV-3801  
 +371 63807443  tic@saldus.lv  turisms.saldus.lv  
 @visitsaldus  Saldus Tīks centrs

-  Brocēnu Tūrisma informācijas punkts  
 Lielcieceres iela 3, Brocēni, Saldus novads, LV-3851  
 +371 22777103  turisms.saldus.lv  
 @visitbrocēni  Brocēnu pilsēta